

Steinunn Kristjánsdóttir  
Vala Gunnarsdóttir

## **Kortlagning klaustra á Íslandi**

### **Viðey**



**Reykjavík 2014**

# Efnisyfirlit

<b>INNGANGUR</b> .....	<b>3</b>
<b>VIÐEY</b> .....	<b>3</b>
JARÐSJÁRMÆLINGAR.....	4
KÖNNUNARSKURÐIR.....	5
<b>NÍÐURSTÖÐUR</b> .....	<b>7</b>
<b>HEIMILDASKRÁ</b> .....	<b>8</b>
<b>VIÐAUKAR</b> .....	<b>9</b>
1. FUNDASKRÁ .....	9
2. JARÐLAGASKRÁ.....	12
3. TEIKNINGAR .....	15
4. LJÓSMYNDASKRÁ.....	19
5. KORT AF MIÐALDAKLAUSTRUNUM .....	34

© Steinunn Kristjánsdóttir og Vala Gunnarsdóttir 2014  
Kortlagning klaustra á Íslandi: Viðey  
Vettvangsskýrsla VI

Reykjavík: höfundar  
Forsíðumyndin sýnir Margréti og Hermann við jarðsjármælingar í Viðey.

## Inngangur

Sumarið 2013 hófst vinna við nýja fornleifarannsókn sem miðar að því að skrá minjar klaustranna sem rekin voru á Íslandi á kaþólskum tíma (1000-1550). Ætlunin er að greina ástæður stofnunar hvers klausturs fyrir sig, kanna rekstrargrundvöll þeirra og sögu en ekki síst að finna nýjar vísbendingar um gerð þeirra, hlutverk og innra starf með aðferðum fornleifafræðinnar. Stóra markmiðið er síðan að skoða áhrif klaustranna og umsvif í íslensku miðaldasamfélagi. Rannsóknin er gerð fyrir fjárframlög frá Rannsóknasjóði Íslands og Rannsóknasjóði HÍ. Í Viðauka 5 má sjá staðsetningu klausturstaðanna sem skoðaðir verða í þessari rannsókn.

Farnar voru fjórar vettvangsferðir út í Viðey á Kollafirði, hvar Viðeyjarklaustur á að hafa staðið. Þann 27. júní voru með í för, auk Steinunnar Kristjánsdóttur verkefnisstjóra, þau Helga Jónsdóttir, Hermann Jakob Hjartarson, Hrafnhildur Helga Halldórsdóttir og Vala Gunnarsdóttir. Í ferðinni var eyjan eingöngu skoðuð með tilliti til örnefna og fyrri rannsókna, m.a. með radarjarðsjá. Hinn 4. júlí var næsta ferð farin til þess að taka könnunarskurði og mæla ný svæði með radarjarðsjánni. Voru starfsmenn þá, auk Steinunnar, þau Helga, Hermann, Hrafnhildur, Margrét Valmundsdóttir og Vala. Að auki aðstoðaði Viktoría Halldórsdóttir við töku á könnunarskurðum. Hinn 22. júlí var svo þriðja vettvangsferðin farin út í Viðey. Þá fóru Steinunn, Helga, Hermann, Hrafnhildur og Vala og grófu einn könnunarskurð. Síðasta ferðin út í Viðey var farin 6. ágúst. Þá fóru þau Steinunn, Helga, Hermann, Hrafnhildur og Vala og grófu þar fjórða og síðasta könnunarskurðinn. Að auki kom Anna Lísu Guðmundsdóttir fornleifafræðingur hjá Borgarsögusafninu með í ferðina og veitti upplýsingar um skráningu fornleifa í eygni og aðstoð við gröftinn. Í þessum vettvangsferðum sáu starfsmenn um töku könnunarskurða, ljósmyndun, og skráningu og frágang gagna, auk fjarkannanna. Allir starfsmennirnir eru fornleifafræðingar en Hrafnhildur er nemi. Að auki er Vala með meistaragráðu í safnafræði og Anna Lísu með BS gráðu í jarðfræði.

Lesendum er bent á að þessi skýrsla hefur ekki að geyma endanlega úrvinnslu uppgraftargagna, heldur umfjöllun og samantekt um gagnaöflunina. Vísað er til skýrslna um niðurstöður sértækra greininga til frekari upplýsinga.

## Viðey

Árið 1226 var klaustur stofnað í Viðey. Það var af Ágústínusarreglu en einnig til skamms tíma af Benediktsreglu. Klaustrið var stofnað af Snorra Sturlusyni og Þorvaldi Gissurarsyni og er

eina einkarekna klaustrið sem náði farsællegum rekstri á Íslandi. Það starfaði með miklum blóma frá stofnun allt til ársins 1539 þegar Diðrik frá Minden umboðsmaður hirðstjórans á Bessastöðum fór ásamt mönnum sínum og hertók klaustrið. Mennirnir rændu klaustrið og misþyrmdu munkunum og ráku þá burt, auk þess að rífa byggingar þess. Jón Arason biskup á Hólum fór árið 1550 í herför og lagði Viðey undir sig og endurreisti klaustrið. Þessi endurreisn stóð því ekki lengi því Jón var hálshöggvinn skömmu síðar og var klaustrið endanlega lagt af við siðbreytinguna. Sama ár og komst Viðey í eigu konungs, rétt eins og allar klaustureignir í landinu (Janus Jónsson 1887, bls. 241–242 og 250).

Árin 1987–1995 fór fram björgunaruppgröftur norðan Viðeyjarstofu í tengslum við viðgerðir á henni en bæði kirkja og Viðeyjarstofa voru þá í mikilli niðurnýðslu. Einnig voru þá grafnar upp grafir undir göngustígnum á milli Viðeyjarstofu og kirkju. Að baki Viðeyjarstofu fundust nokkur byggingarstig húsa frá landnámsöld til 20. aldar og fjöldi gripa af bæði veraldlegum og trúarlegum toga (Margrét Hallgrímsdóttir 1993). Talið var að rústabrot sem fundust vestast á rústasvæðinu og norðan við kirkju kunni að vera af klaustrinu sem var rífið þegar það var aflagt (Steinunn Kristjánsdóttir 1995). Aðeins um helmingur rústasvæðisins að baki Viðeyjarstofu hafði verið grafinn upp þegar hlé var gert á uppgreftinum, enda var framkvæmum á staðnum þá lokið.

Klausturörnefni eru nokkur í Viðey eða á jörðum í eigu Viðeyjarklausturs, eins og t.d. Ábótasæti, Klausturskógur, Klausturtunga, Munkasetur og Klausturhóll. Klausturhólar eru bæði í eyjunni sjálfri og utan hennar (Hermann Jakob Hjartarson 2014, bls. 4–9). Þrátt fyrir þetta ríkir enn óvissa um það hvar Viðeyjarklaustur stóð.

## **Jarðsjármælingar**

Svæðið sunnan við Viðeyjarstofu var mælt með radarjarðsjá í tengslum við björgunaruppgröftinn sem fram fór á staðnum á árunum 1987–1995. Var það í fyrsta sinn sem rústasvæði var mælt hérlendis með þessari tækni sem þá var tiltölulega nýtilkomin. Mælingin sýndi viðnám á öllu svæðinu (Margrét Hallgrímsdóttir 1993). Síðan voru svæðin austan og sunnan við Viðeyjarstofu og vestan við Viðeyjarkirkju mæld árið 2012. Sýndu mælingarnar að austan við Viðeyjarstofu er mjög raskað svæði en þar virðist vera öskuhaugur. Svæðið vestan við kirkjuna er að öllum líkindum áframhald á kirkjugarðinum. Á svæðinu fyrir framan Viðeyjarstofu var lítið um óreglur í jarðvegi en þó sýndi eitt snið mögulega grjóthleðslu (Árni Friðriksson 2012, bls. 39-44).

Það var svo í júlí 2014 sem farið var enn á ný með radarjarðsjá út í Viðey og voru tvö svæði mæld með henni að þessu sinni (sjá ferla á mynd 1). Ætlunin var leggja sérstaka áherslu á að mæla Klausturhólinn við leitina að rústum klaustursins en þegar komið var á vettvang var ljóst að það var ómögulegt vegna sinu og snarrótarþúfna. Var því ákveðið að mæla önnur svæði sem ekki hafa verið mæld áður til þess að útiloka þau. Annað þeirra liggur norðnorðaustur af Viðeyjarstofu en hitt beint vestur af Viðeyjarstofu og kirkjunni. Það síðarnefnda var ákvarðað út frá innrauðum gervitunglamyndum en þær sýndu mikla mannvist innan þess. Lítið viðnám mældist hins vegar á svæðinu og það litla viðnám sem mældist var ekki mjög samfelt. Á svæðinu vestur af Viðeyjarstofu greindist aftur á móti nokkuð sterkt viðnám á um 1,5- 2 m dýpi. Ákveðið var að taka könnunarskurð þar en í ljós kom að viðnámið var af náttúrulegum toga (Margrét Valmundsdóttir 2014, bls. 8–9).

## Könnunarskurðir

Fjórir könnunarskurðir voru grafnir í Viðey sumarið 2014 (sjá staðsetningu þeirra á mynd 1). Allir könnunarskurðirnir voru 2x1m á stærð. Könnunarskurður 1 var tekinn sunnan við Viðeyjarstofu. Undir yfirborðslagi var rótað lag með móösku, kolum og brenndum beinum. Nokkuð var um keramiksbrot, aðallega úr rauðleir, einnig fundust tvö krítarpípubrot, gler og járnþútar (sjá fundaskrá í viðauka 1 ). Gripirnir virðast vera frá svipuðum tíma skömmu eftir siðaskipti. Undir þessu rótaða lagi var moldarlag sem var ályktað dautt.



Mynd 1: Staðsetning könnunarskurða og mæliferlar jarðsjárárinnar í Viðey (kort: Vala Gunnarsdóttir).

Könnunarskurður 2 var tekinn á svæðinu vestur af Viðeyjarstofu þar sem að jarðsjáin hafði gefið merki um nokkuð sterkt viðnám. Grafið var í gegnum þykkt lag af fokmold og loks var komið niður á tvo staka steina og svo klöpp á þeirri dýpt sem jarðsjáin hafði sýnt. Engin mannvist var hins vegar í könnunarskurðinum.



Mynd 2: Þykka móöskulagið í könnunarskurði 3 (ljósmyndari: Helga Jónsdóttir).

Könnunarskurður 3 var tekinn á sléttlendinu framan við Viðeyjarstofu nærri brunninum (sjá mynd 1). Einhverjar sögusagnir hafa verið uppi um að þarna hafi klaustrið staðið og var því ákveðið að kanna hvað þarna væri að finna. Komið var niður á hreyfðan jarðveg sem innihélt kol, móösku og brennd bein. Þetta móöskulag var rúmlega 2 metrar á þykkt. Í laginu fundust t.d. leirkersbrot úr rauðleir og steinleir, járnagl, unninn víður og krítarpípa (sjá fundaskrá í viðhengi).

Virðist sem að öskuhaugar frá bænum hafi verið sléttaðir yfir túnið, hugsanlega þegar Viðeyjarstofa var byggð en bærinn stóð bakvið hana. Jarðvegssýni voru tekin í skurðinum. Grasfrjókorn voru í

miklum meirihluta í sýninu en þar var einnig að finna ýmis önnur frjókorn, t.d. úr korni og krækilyngi. Einnig fundust frjókorn úr plöntunum garðabrúðu og græðisúru en þær eru þekktar lækningajurtir og gætu tengst klausturstarfseminni í Viðey (Riddel og Egill Erlendsson 2014).

Loks var könnunarskurður 4 tekinn nærri Klausturhólnum (sjá mynd 1). Yfirborðslag hans var skeljablandað og varð þegar neðar kom að blandinni fokmold. Steinahleðslur voru í könnunarskurðinum (sjá teikningu í viðauka) en mögulega var þessi steinaröð náttúrulega mynduð, því engin mannvistar- eða torflög fundust við hana.

## Niðurstöður

Enn er ekki að fullu ljóst hvar byggingar Viðeyjarklausturs stóðu þrátt fyrir margþættar rannsóknir í eynni. Getur það stafað af því að klaustrið var rífið þegar því var lokað um siðaskiptin. Tvennt stendur þó uppúr rannsóknum sumarsins 2014. Það er annars vegar hið tveggja metra þykka móöskulag sem fannst fyrir framan Viðeyjarstofu (austan við hana). Viðeyjarstofa stendur efst á hæð en flötin öll við hana er manngerð. Þá er ljóst að nákvæmni radarmælinganna getur verið mikil, enda þótt ekki sé hægt að greina með henni hvort viðnám undir yfirborði sé náttúrulegt eða ekki. Hún sýnir engu að síður með nánast engri skekkju hversu djúpt er niður á viðnám – rústir eða klöpp.

## Heimildaskrá

Árni Friðriksson (2012). *20 árum síðar: Jarðsjármælingar í nágrenni Viðeyjarstofu*. BA ritgerð í jarðfræði: Háskóli Íslands.

Hermann Jakob Hjartarson og Steinunn Kristjánsdóttir (2014). *Rannsókn á örnefnum um klaustur á Íslandi*. [Skýrsla]. Aðgengileg á [https://notendur.hi.is/~sjk/ORN\\_2014.pdf](https://notendur.hi.is/~sjk/ORN_2014.pdf)

Janus Jónsson (1887). Um klaustrin á Íslandi. *Tímarit Hins íslenska bókmenntafélags*, 8. árg., bls. 174–265.

Margrét Hallgrímsdóttir (1993). *Húsakostur Viðeyjarklausturs. Um byggð í Viðey fram á 18. öld*. Cand.mag. ritgerð í sagnfræði: Háskóli Íslands.

Margrét Valmundsdóttir og Steinunn Kristjánsdóttir (2014). *Klaustur á Íslandi. Skýrsla um jarðsjármælingar sumarið 2014*. [Skýrsla]. Aðgengileg á [https://notendur.hi.is/~sjk/RADAR\\_2014.pdf](https://notendur.hi.is/~sjk/RADAR_2014.pdf)

Riddel, S. og Egill Erlendsson (2014). *Viðey Pollen Analysis: Sample KL-2014-28-031*. [Skýrsla]. Aðgengileg á [https://notendur.hi.is/~sjk/POVEY\\_2014.pdf](https://notendur.hi.is/~sjk/POVEY_2014.pdf)

Steinunn Kristjánsdóttir (1995). Klaustureyjan á Sundum. *Árbók Hins íslenska fornleifafélags* 1994, bls. 29–52.



# Viðaukar

## 1. Fundaskrá

Dags.	Nr.	Fundur	Efni	Svæði T.lag	J - lag	Skráð af	Ath.
4.7.2014	2014- 28-1	Bein	Dýrabein	K1		HJ	Dýrabein
4.7.2014	2014- 28-2	Keramik	Rauðleir	K1		HJ	7 brot af rauðleir. Gljái báðum megin, ljósgul skreyting.
4.7.2014	2014- 28-3	Steinar	Steinn	K1		HJ	Grænir steinar, 3 stk.
4.7.2014	2014- 28-4	Krítarpípa	Leir	K1		HJ	Brot úr krítarpípu, 2 stk.
4.7.2014	2014- 28-5	Flöskubrot	Gler	K1		HJ	1/2 botn úr flösku, grænt gler.
4.7.2014	2014- 28-6	Flöskubrot	Gler	K1		HJ	Brot úr flösku, 3 stk. Grænt gler.
4.7.2014	2014- 28-7	Flöskubrot	Gler	K1		HJ	Þunnt gler úr flösku eða glasi. Ljósgrænt gler.
4.7.2014	2014- 28-8	Glerbrot	Gler	K1		HJ	Lítið glerbrot, fölblátt gler.
4.7.2014	2014- 28-9	Flöskubrot	Gler	K1		HJ	1 brot úr dökkgrænni flösku
4.7.2014	2014- 28-10	Keramik	Hvítleir	K1		HJ	Hvítur leir með gljáa, líklega diskur.
4.7.2014	2014- 28-11	Keramik	Rauðleir	K1		HJ	2 brot af rauðleir, annað brennt.
4.7.2014	2014- 28-12	Bein	Dýrabein	K1		HJ	9 stk af brenndum dýrabeinum.
4.7.2014	2014- 28-13	Bein	Dýrabein	K1		HJ	2 stk brennd dýrabein, brot
4.7.2014	2014- 28-14	Steinn	Steinn	K1		HJ	4 stk brot úr gulleitum steini.
4.7.2014	2014- 28-15	Járngripur	Járn	K1		HJ	11,5x 2cm bútur úr járnhlut, mjög ryðgaður.
4.7.2014	2014- 28-16	Járngripur	Járn	K1		HJ	Járnhlutur sem greinist í tvennt í öðrum endanum.
4.7.2014	2014- 28-17	Nagli	Brons	K1		HJ	Nagli með skinnu sem er tígullaga. 2.3 cm langur

4.7.2014	2014-28-18	Keramik	Rauðleir	K1				HJ	Rauðleirsbrot, gljái öðru megin, bandamunstur hinum megin. Sum brennd. 14 stk.
4.7.2014	2014-28-19	Keramik	Rauðleir	K1				HJ	2 brot af þykkum rauðleir- gljái á annarri hlið. Rákir þvert á hinni.
4.7.2014	2014-28-20	Keramik	Rauðleir	K1				HJ	7 brot af rauðleir með gljái á annarri hlið
4.7.2014	2014-28-21	Keramik	Rauðleir	K1				HJ	2 stk brot af rauðleir, hefur verið með mynstri sem farið er af.
4.7.2014	2014-28-22	Keramik	Rauðleir	K1				HJ	9 stk rauðleirsbrot. Glái á annarri hlið, bandamunstur á hinni.
4.7.2014	2014-28-23	Keramik	Rauðleir	K1				HJ	15 stk brot af rauðleir, sum brennd.
4.7.2014	2014-28-24	Sýni	Gjóska	K2				HJ	Eldfjallagjóska- sýni
4.7.2014	2014-28-25	Sýni	Gjóska	K1				HJ	Eldfjallagjóska- sýni
4.7.2014	2014-28-26	Sýni	Gjóska	K2				HJ	Eldfjallagjóska- sýni
4.7.2014	2014-28-27	Sýni	Hraunmoli	K1				HJ	Hraunmoli
22.7.2014	2014-28-28	Glerbrot	Gler	K3	T1	1		HH	Lítið glært glerbrot 1 x 1-2 cm.
22.7.2014	2014-28-29	Keramik	Rauðleir	K3	T1	1		HH	Rauðbrúnt keramiksbrot með glerjungu.
22.7.2014	2014-28-30	Nagli	Járn	K3	T1	1		HH	Beyglaður járnagli.
22.7.2014	2014-28-31	Sýni	Jarðvegur	K3	T1	1		HH	Er í fötu- Tekið á ca 40-60 cm dýpi (eftir minni).
22.7.2014	2014-28-32	Vikurmoli	Vikur	K3	T2	1		HH	Vikurbolti, ca 3x4/ 4x4 cm.
22.7.2014	2014-28-33	Keramik	Steinleir?	K3	T3	1		HH	Græn/gulleit keramikbrot x 2. Stærri brotið á 1,14 m dýpi. Minna brotið fannst í uppmokstri.
22.7.2014	2014-28-34	Viðarbútur	Viður	K3	T3	1		HH	Mögulega unninn viðarbútur, í slæmu ásigkomulagi.
22.7.2014	2014-28-35	Hismi af skel	Skel	K3	T3	1		HH	2x hismi af skel.

22.7.2014	2014-28-36	Steinn	Steinn	K3	T3	1	HH	L-laga steinn- unninn?
22.7.2014	2014-28-37	Viður	Viður	K3	T3	1	HH	Viður, 0,5 x 2cm.
22.7.2014	2014-28-38	Bein	Dýrabein	K3	T3	1	HH	Mögulega hvalbein, stórt óreglulega kúlulaga. Ca. 7x 15cm
22.7.2014	2014-28-39	Krítarpípa	Leir	K3			HH	Krítarpípa, ca 2,5 cm. Fannst í afmokstri.
22.7.2014	2014-28-40	Sýni	Jarðvegur	K3	T4	1	HH	Jarðvegssýni.

## 2. Jarðlagaskrá

STAÐUR: Viðey

VERKEFNISNÚMÉR: KLI-2014-28

LEYFISNÚMÉR: 2014060018

SKURÐUR: K1/4

Teiknilag	Jarðlag	Lýsing	Þykkt cm	Sýni	Annað	Dags.
T0	1	Yfirborðslag, fokmold nokkuð leirkennd.				4.7.2014
T1	2	Rótað lag m. móösku, kolum, keramik, einhverju járn. Leikennt. Brennt bein.			Gripir virðast allir vera frá svipuðum tíma	4.7.2014
T2	2	Leifar af þessu lagi sjást en það eiginlega rennur svo saman við 3				4.7.2014
	3	Mold, aðeins ljósari en jarðlag 1. Örlítið af brenndum beinum. Það sést aðeins byrja að móta fyrir jarðlagi 3 í T1. Alyktað dautt.				

### MATRIX/FLÆDIRIT Jarðlaga:



STAÐUR: Viðey  
 VERKEFNISNÚMÉR: KLI-2014-28  
 LEYFISNÚMÉR: 2014060018  
 SKURÐUR: K2/4

Teiknilag	Jarðlag	Lýsing	Þykkt cm	Sýni	Annað	Dags.
	1	Fokmold				4.7.2014
	2	Klöpp/Melur				4.7.2014

**MATRIX/FLÆDIRIT**  
**Jarðlaga:**

1  
 2

STAÐUR: Viðey  
 VERKEFNISNÚMÉR: KLI-2014-28  
 LEYFISNÚMÉR: 2014060018  
 SKURÐUR:K3/4

Teiknilag	Jarðlag	Lýsing	Þykkt cm	Sýni	Annað	Dags.
T1	1	Kol, móaska, hreyfður jarðvegur, brennd bein, smá steypa	2m	31		22.7.2014
T2	1				100 cm dýpi	22.7.2014
T3	1				150 cm dýpi	22.7.2014
T4	1				200 cm dýpi	22.7.2014
	2	Dautt.				22.7.2014

**MATRIX/FLÆDIRIT Jarðlaga:**

1  
 2

STAÐUR: Viðey

VERKEFNISNÚMÉR: KLI-2014-28


LEYFISNÚMÉR: 2014060018

SKURÐUR: K4/4

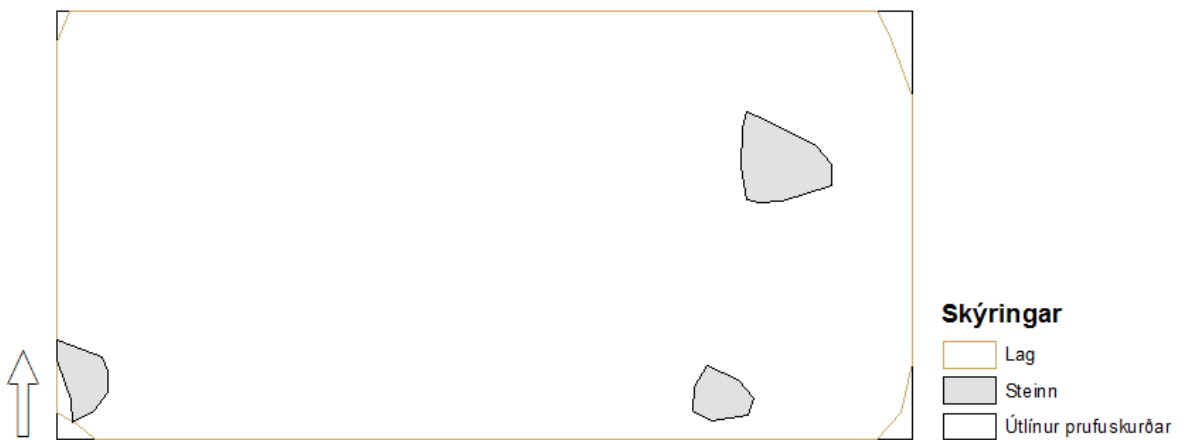
<b>Teiknilag</b>	<b>Jarðlag</b>	<b>Lýsing</b>	<b>Þykkt cm</b>	<b>Sýni</b>	<b>Annað</b>	<b>Dags.</b>
T1	1	Skeljablandað yfirborðslag sem varð að blandinni fokmold. Steinahleðslur sem þó gætu verið náttúrulega myndaðar	55			6.8.2014

### 3. Teikningar

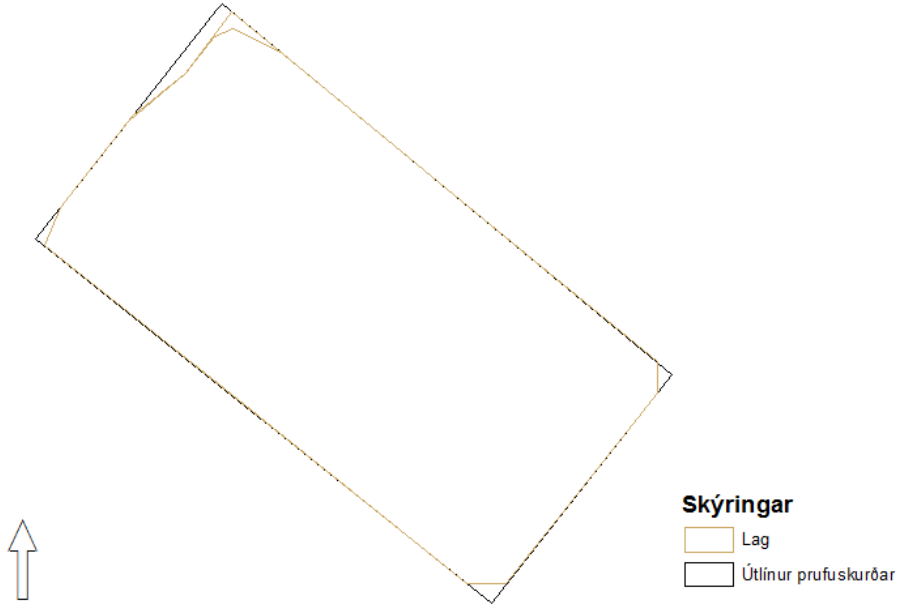
Viðey - Könnunarskurður 1



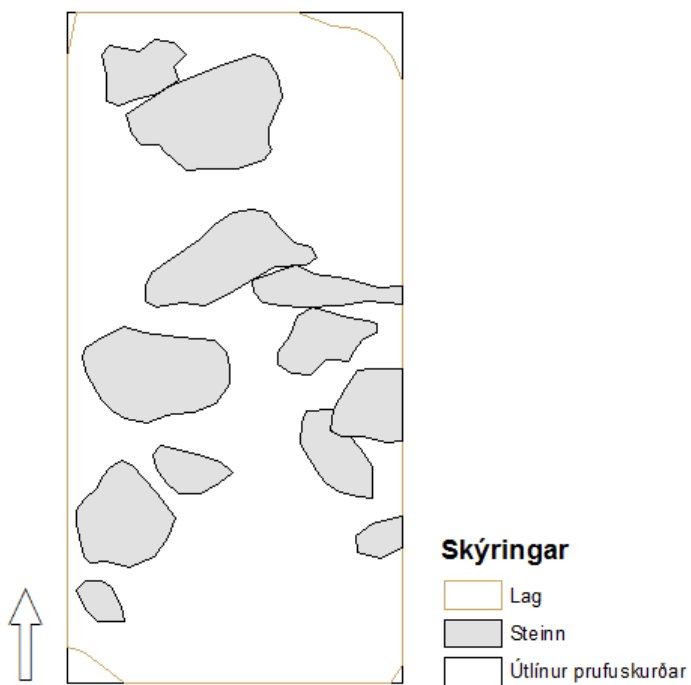
Viðey - Könnunarskurður 2



### Viðey - Könnunarskurður 3

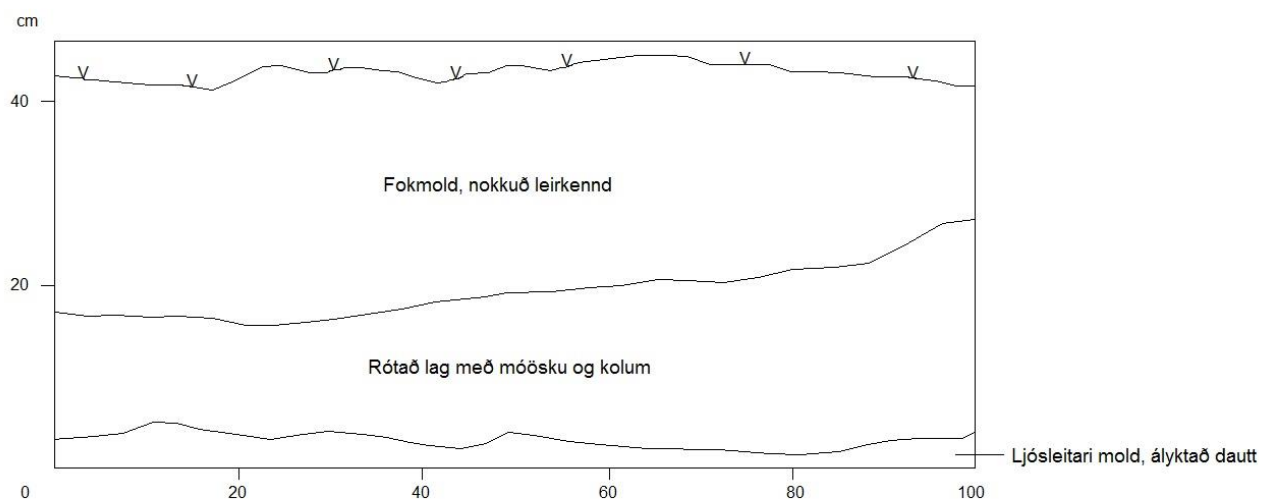


### Viðey - Könnunarskurður 4

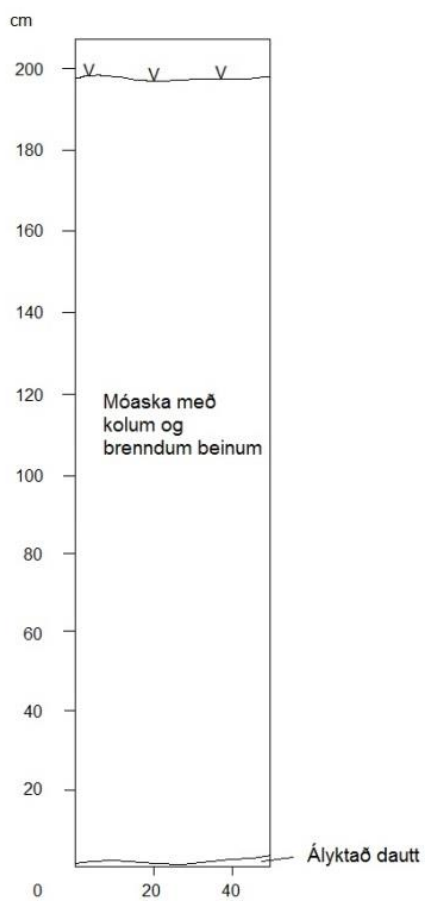




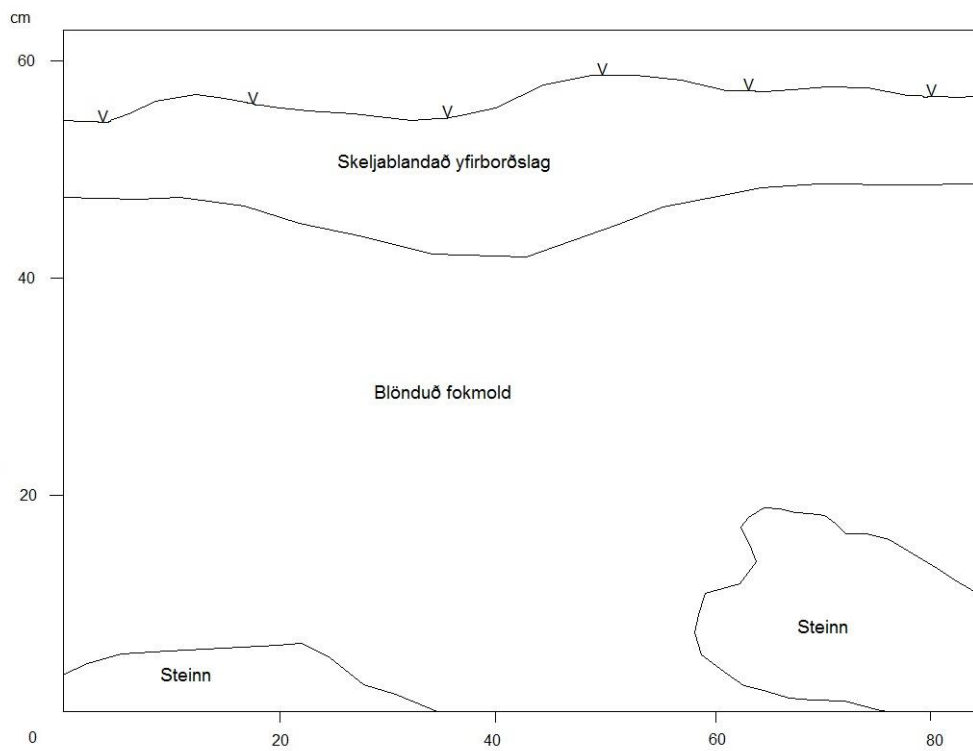
## Viðey K1 austur snið



## Viðey K3 austur snið



# Viðey K4 vestur snið



#### 4. Ljósmyndaskrá

Ljósmyndaskrá										
Rannsóknastaður Viðey										
Leyfisnúmer 2014060018										
Safnnúmer 2014-28										
Leyfisnúmer	Heiti	Rannsóknarstaður	Sveitarfélag	Dagsetning	Myndefni, lýsing	stutt sjá	Myndavél	Átt	Ljósmyndari	Athugasemdir
2014060018	Viðey_201406 27_Viðey af hafi_HJ_1	Viðey	Reykjavíkurborg	27.6.2014	Yfirlitsmynd, heiti myndar	sjá	Fuji Finepix 9500		HJ	
2014060018	Viðey_201406 27_Viðeyjarst ofa af hafi_HJ_2	Viðey	Reykjavíkurborg	27.6.2014	Yfirlitsmynd, heiti myndar	sjá	Fuji Finepix 9500		HJ	
2014060018	Viðey_201406 27_Viðeyjarst ofa af hafi_HJ_3	Viðey	Reykjavíkurborg	27.6.2014	Yfirlitsmynd, heiti myndar	sjá	Fuji Finepix 9500		HJ	
2014060018	Viðey_201406 27_vestan v Viðeyjarstofu _HJ_4	Viðey	Reykjavíkurborg	27.6.2014	Yfirlitsmynd, heiti myndar	sjá	Fuji Finepix 9500		HJ	
2014060018	Viðey_201406 27_ráðsmann shús_HJ_5	Viðey	Reykjavíkurborg	27.6.2014	Yfirlitsmynd, heiti myndar	sjá	Fuji Finepix 9500		HJ	
2014060018	Viðey_201406 27_Sjónarhóll af hafi_HJ_6	Viðey	Reykjavíkurborg	27.6.2014	Yfirlitsmynd, heiti myndar	sjá	Fuji Finepix 9500		HJ	
2014060018	Viðey_201406	Viðey	Reykjavíkurborg	27.6.2014	Yfirlitsmynd, heiti myndar	sjá	Fuji		HJ	

	27_kort á bakvið V.stofu_HJ_7		borg		heiti myndar	Finepix 9500			
2014060018	Viðey_201406 27_kort á bakvið V.stofu_HJ_8	Viðey	Reykjavíkurborg	27.6.2014	Yfirlitsmynd, heiti myndar	sjá Fuji Finepix 9500		HJ	
2014060018	Viðey_201406 27_Sjónarhóll _HJ_9	Viðey	Reykjavíkurborg	27.6.2014	Yfirlitsmynd, heiti myndar	sjá Fuji Finepix 9500		HJ	
2014060018	Viðey_201406 27_ráðsm.hús _HJ_10	Viðey	Reykjavíkurborg	27.6.2014	Yfirlitsmynd, heiti myndar	sjá Fuji Finepix 9500		HJ	
2014060018	Viðey_201406 27_Klausturh óll_HJ_11	Viðey	Reykjavíkurborg	27.6.2014	Yfirlitsmynd, heiti myndar	sjá Fuji Finepix 9500		HJ	
2014060018	Viðey_201406 27_frá Sjónarhóli_HJ _12	Viðey	Reykjavíkurborg	27.6.2014	Yfirlitsmynd, heiti myndar	sjá Fuji Finepix 9500		HJ	
2014060018	Viðey_201406 27_frá Sjónarhóli_HJ _13	Viðey	Reykjavíkurborg	27.6.2014	Yfirlitsmynd, heiti myndar	sjá Fuji Finepix 9500		HJ	
2014060018	Viðey_201406 27_Reykjavík frá Sjónarhóli_HJ _14	Viðey	Reykjavíkurborg	27.6.2014	Yfirlitsmynd, heiti myndar	sjá Fuji Finepix 9500		HJ	
2014060018	Viðey_201406	Viðey	Reykjavíkurborg	27.6.2014	Yfirlitsmynd, heiti myndar	sjá Fuji		HJ	

	27_Öskuhólar frá Sjónarhóli_HJ_15		borg			heiti myndar	Finepix 9500			
2014060018	Viðey_20140627_Viðeyjarstofa frá Sjónarhóli_HJ_16	Viðey	Reykjavíkurborg	27.6.2014	Yfirlitsmynd, heiti myndar	sjá	Fuji Finepix 9500		HJ	
2014060018	Viðey_20140627_Viðeyjarstofa frá Sjónarhóli_HJ_17	Viðey	Reykjavíkurborg	27.6.2014	Yfirlitsmynd, heiti myndar	sjá	Fuji Finepix 9500		HJ	
2014060018	Viðey_20140627_í vestur af sjónarhóli yfir virkisfjöru_HJ_18	Viðey	Reykjavíkurborg	27.6.2014	Yfirlitsmynd, heiti myndar	sjá	Fuji Finepix 9500		HJ	
2014060018	Viðey_20140627_um fjósið_HJ_19	Viðey	Reykjavíkurborg	27.6.2014	Yfirlitsmynd, heiti myndar	sjá	Fuji Finepix 9500		HJ	
2014060018	Viðey_20140627_hleðslusteinarnar v fjósið_HJ_20	Viðey	Reykjavíkurborg	27.6.2014	Yfirlitsmynd, heiti myndar	sjá	Fuji Finepix 9500		HJ	
2014060018	Viðey_20140627_hleðslusteinarnar v fjósið_HJ_21	Viðey	Reykjavíkurborg	27.6.2014	Yfirlitsmynd, heiti myndar	sjá	Fuji Finepix 9500		HJ	

2014060018	Viðey_201406 27_gengið í n- v að Klausturhól_H J_22	Viðey	Reykjavíkurborg	27.6.2014	Yfirlitsmynd, heiti myndar	sjá	Fuji Finepix 9500		HJ
2014060018	Viðey_201406 27_HHH og njólar v Klausturhól_H J_23	Viðey	Reykjavíkurborg	27.6.2014	Yfirlitsmynd, heiti myndar	sjá	Fuji Finepix 9500		HJ
2014060018	Viðey_201406 27_Prentsmið juhóll og vélargeymsla_ HJ_24	Viðey	Reykjavíkurborg	27.6.2014	Yfirlitsmynd, heiti myndar	sjá	Fuji Finepix 9500		HJ
2014060018	Viðey_201406 27_vélargeym sla_HJ_25	Viðey	Reykjavíkurborg	27.6.2014	Yfirlitsmynd, heiti myndar	sjá	Fuji Finepix 9500		HJ
2014060018	Viðey_201406 27_vélargeym sla_HJ_26	Viðey	Reykjavíkurborg	27.6.2014	Yfirlitsmynd, heiti myndar	sjá	Fuji Finepix 9500		HJ
2014060018	Viðey_201406 27_í vestur af hesthúsi_HJ_2 7	Viðey	Reykjavíkurborg	27.6.2014	Yfirlitsmynd, heiti myndar	sjá	Fuji Finepix 9500		HJ
2014060018	Viðey_201406 27_Viðeyjarst ofa frá Líkaflötum_HJ _28	Viðey	Reykjavíkurborg	27.6.2014	Yfirlitsmynd, heiti myndar	sjá	Fuji Finepix 9500		HJ

2014060018	Viðey_201406 27_við brunn sunnan v V.stofu_HJ_29	Viðey	Reykjavíkurborg	27.6.2014	Yfirlitsmynd, heit myndar sjá	Fuji Finepix 9500		HJ	
2014060018	Viðey_201407 04_K1 aftyr fing_HJ_1	Viðey	Reykjavíkurborg	4.7.2014	Aftyr fing könnunarskurðar K1	Fuji Finepix 9500	-	HJ	
2014060018	Viðey_201407 04_K1 aftyr fing_HJ_2	Viðey	Reykjavíkurborg	4.7.2014	Aftyr fing könnunarskurðar K1	Fuji Finepix 9500	-	HJ	
2014060018	Viðey_201407 04_K1 aftyr fing_HJ_3	Viðey	Reykjavíkurborg	4.7.2014	Aftyr fing könnunarskurðar K1	Fuji Finepix 9500	-	HJ	
2014060018	Viðey_201407 04_brunnur og Sjónarhóll_HJ _4	Viðey	Reykjavíkurborg	4.7.2014	yfirlitsmynd- Sjónarhóll	Fuji Finepix 9500	-	HJ	
2014060018	Viðey_201407 04_K1 aftyr fing_HJ_5	Viðey	Reykjavíkurborg	4.7.2014	Aftyr fing könnunarskurðar K1	Fuji Finepix 9500	-	HJ	
2014060018	Viðey_201407 04_K1 yfirborðslag_ HJ_6	Viðey	Reykjavíkurborg	4.7.2014	Könnunarskurður K1 yfirborðslag	Fuji Finepix 9500	-	HJ	
2014060018	Viðey_201407 04_K1 lag 1_HJ_7	Viðey	Reykjavíkurborg	4.7.2014	Könnunarskurður K1 lag 1	Fuji Finepix 9500	S	HJ	
2014060018	Viðey_201407 04_K1 lag	Viðey	Reykjavíkurborg	4.7.2014	Könnunarskurður K1 lag 2	Fuji Finepix	S	HJ	

	1_HJ_8					9500			
2014060018	Viðey_201407 04_K1 lag 1_HJ_9	Viðey	Reykjavíkurborg	4.7.2014	Könnunarskurður K1 lag 3	Fuji Finepix 9500	SV	HJ	
2014060018	Viðey_201407 04_K1 lag 1_HJ_10	Viðey	Reykjavíkurborg	4.7.2014	Könnunarskurður K1 lag 4	Fuji Finepix 9500	SV	HJ	
2014060018	Viðey_201407 04_K1 lag 1_HJ_11	Viðey	Reykjavíkurborg	4.7.2014	Könnunarskurður K1 lag 5	Fuji Finepix 9500	S	HJ	
2014060018	Viðey_201407 04_K1 lag 2_HJ_12	Viðey	Reykjavíkurborg	4.7.2014	Könnunarskurður K1 lag 6	Fuji Finepix 9500	S	HJ	
2014060018	Viðey_201407 04_K1 lag 2_HJ_13	Viðey	Reykjavíkurborg	4.7.2014	Könnunarskurður K1 lag 7	Fuji Finepix 9500	S	HJ	
2014060018	Viðey_201407 04_K1 lag 2_HJ_14	Viðey	Reykjavíkurborg	4.7.2014	Könnunarskurður K1 lag 8	Fuji Finepix 9500	S	HJ	
2014060018	Viðey_201407 04_K1 lag 2_HJ_15	Viðey	Reykjavíkurborg	4.7.2014	Könnunarskurður K1 lag 9	Fuji Finepix 9500	S	HJ	
2014060018	Viðey_201407 04_jarðsjárm æling f. neðan ráðsm.hús_HJ _16	Viðey	Reykjavíkurborg	4.7.2014	Vinnumynd- jarðsjármæling	Fuji Finepix 9500	-	HJ	
2014060018	Viðey_201407 04_jarðsjárm æling_HJ_17	Viðey	Reykjavíkurborg	4.7.2014	Vinnumynd- jarðsjármæling	Fuji Finepix 9500	-	HJ	



2014060018	Viðey_201407 04_jarðsjárm æling_HJ_18	Viðey	Reykjavíkurborg	4.7.2014	Vinnumynd- jarðsjármæling	Fuji Finepix 9500	-	HJ	
2014060018	Viðey_201407 04_jarðsjárm æling_HJ_19	Viðey	Reykjavíkurborg	4.7.2014	Vinnumynd- jarðsjármæling	Fuji Finepix 9500	-	HJ	
2014060018	Viðey_201407 04_jarðsjárm æling_HJ_20	Viðey	Reykjavíkurborg	4.7.2014	Vinnumynd- jarðsjármæling	Fuji Finepix 9500	-	HJ	
2014060018	Viðey_201407 04_rústin bakvið V.stofu_HJ_21	Viðey	Reykjavíkurborg	4.7.2014	Vinnumynd- rústasvæðið við Viðeyjarstofu	Fuji Finepix 9500	-	HJ	
2014060018	Viðey_201407 04_rústin bakvið V.stofu_HJ_22	Viðey	Reykjavíkurborg	4.7.2014	Vinnumynd- rústasvæðið við Viðeyjarstofu	Fuji Finepix 9500	-	HJ	
2014060018	Viðey_201407 04_K1 snið A_HJ_23	Viðey	Reykjavíkurborg	4.7.2014	Könnunarskurður K1 austur snið	Fuji Finepix 9500	A	HJ	
2014060018	Viðey_201407 04_K1 snið A_HJ_24	Viðey	Reykjavíkurborg	4.7.2014	Könnunarskurður K1 austur snið	Fuji Finepix 9500	A	HJ	
2014060018	Viðey_201407 04_K1 snið A_HJ_25	Viðey	Reykjavíkurborg	4.7.2014	Könnunarskurður K1 austur snið	Fuji Finepix 9500	A	HJ	
2014060018	Viðey_201407 04_K1 snið A_HJ_26	Viðey	Reykjavíkurborg	4.7.2014	Könnunarskurður K1 austur snið	Fuji Finepix 9500	A	HJ	
2014060018	Viðey_201407	Viðey	Reykjavíkurborg	4.7.2014	Könnunarskurður	Fuji	A	HJ	

	04_K1 snið A_HJ_27		borg		K1 austur snið	Finepix 9500			
2014060018	Viðey_201407 04_K2 aftyr fing_HJ_2 8	Viðey	Reykjavíkurborg	4.7.2014	Könnunarskurður K2 aftyr fing	Fuji Finepix 9500	-	HJ	
2014060018	Viðey_201407 04_K2 lag 1_HJ_29	Viðey	Reykjavíkurborg	4.7.2014	Könnunarskurður K2 lag 1	Fuji Finepix 9500	N?	HJ	
2014060018	Viðey_201407 04_K2 lag 1_HJ_30	Viðey	Reykjavíkurborg	4.7.2014	Könnunarskurður K2 lag 1	Fuji Finepix 9500	N?	HJ	
2014060018	Viðey_201407 04_K2 lag 1_HJ_31	Viðey	Reykjavíkurborg	4.7.2014	Könnunarskurður K2 lag 1	Fuji Finepix 9500	N?	HJ	
2014060018	Viðey_201407 04_K2 lag 1_HJ_32	Viðey	Reykjavíkurborg	4.7.2014	Könnunarskurður K2 lag 1	Fuji Finepix 9500	N?	HJ	
2014060018	Viðey_201407 22_K3 T1_HJ_1	Viðey	Reykjavíkurborg	22.7.2014	K3 T1 könnunarskurður	Fuji Finepix 9500	NA	HJ	yfirborðslag
2014060018	Viðey_201407 22_K3 T1_HJ_2	Viðey	Reykjavíkurborg	22.7.2014	K3 T1 könnunarskurður	Fuji Finepix 9500	NA	HJ	
2014060018	Viðey_201407 22_K3 T1_HJ_3	Viðey	Reykjavíkurborg	22.7.2014	K3 T1 könnunarskurður	Fuji Finepix 9500	NA	HJ	
2014060018	Viðey_201407 22_K3 T1_HJ_4	Viðey	Reykjavíkurborg	22.7.2014	K3 T1 könnunarskurður	Fuji Finepix 9500	NA	HJ	

2014060018	Viðey_201407 22_K3 T1_HJ_5	Viðey	Reykjavíkurborg	22.7.2014	K3 T1 könnunarskurður	Fuji Finepix 9500	NA	HJ	
2014060018	Viðey_201407 22_K3 T1_HJ_6	Viðey	Reykjavíkurborg	22.7.2014	K3 T1 könnunarskurður	Fuji Finepix 9500	NA	HJ	
2014060018	Viðey_201407 22_K3 og ljósmyndari Fréttablaðs_H J_7	Viðey	Reykjavíkurborg	22.7.2014	K3 mokað upp	Fuji Finepix 9500	NA	HJ	Hrafnhildur, Hermann, Steinunn og Vala
2014060018	Viðey_201407 22_K3 uppmokstur_ HJ_8	Viðey	Reykjavíkurborg	22.7.2014	K3 mokað upp	Fuji Finepix 9500	NA	HJ	ljósmyndari Fréttablaðsins . Hermann, Hrafnhildur, Steinunn og Vala
2014060018	Viðey_201407 22_K3 uppmokstur_ HJ_9	Viðey	Reykjavíkurborg	23.7.2014	K3 mokað upp	Fuji Finepix 9500	NA	HJ	
2014060018	Viðey_201407 22_K3 vinnumynd_H J_10	Viðey	Reykjavíkurborg	22.7.2014	ljósmyndari kom frá Fréttablaðinu	Fuji Finepix 9500	NN A	HJ	ljósm., HHH, Vala, Hermann
2014060018	Viðey_201407 22_K3 uppmokstur_ HJ_11	Viðey	Reykjavíkurborg	22.7.2014	Vala í K3	Fuji Finepix 9500	Au	HJ	Vala, Hermann
2014060018	Viðey_201407	Viðey	Reykjavíkurborg	22.7.2014	Uppmokstur K3	Fuji	Au	HJ	

	22_í Viðeyjarkirkju _HJ_12		borg			Finepix 9500			
2014060018	Viðey_201407 22_í Viðeyjarkirkju _HJ_13	Viðey	Reykjavíkurborg	22.7.2014	Innan Viðeyjarkirkju	í Fuji Finepix 9500		HJ	
2014060018	Viðey_201407 22_í Viðeyjarkirkju _HJ_14	Viðey	Reykjavíkurborg	22.7.2014	Innan Viðeyjarkirkju	í Fuji Finepix 9500		HJ	
2014060018	Viðey_201407 22_í Viðeyjarkirkju _HJ_15	Viðey	Reykjavíkurborg	22.7.2014	altari Viðeyjarkirkju	Fuji Finepix 9500		HJ	
2014060018	Viðey_201407 22_í Viðeyjarkirkju _HJ_16	Viðey	Reykjavíkurborg	22.7.2014	altari Viðeyjarkirkju	Fuji Finepix 9500		HJ	
2014060018	Viðey_201407 22_róðurkross í Viðeyjarkirkju _HJ_17	Viðey	Reykjavíkurborg	22.7.2014	altari Viðeyjarkirkju	Fuji Finepix 9500		HJ	
2014060018	Viðey_201407 22_róðurkross í Viðeyjarkirkju _HJ_18	Viðey	Reykjavíkurborg	22.7.2014	róðurkross kirkjuvegg	á Fuji Finepix 9500	Au	HJ	
2014060018	Viðey_201407	Viðey	Reykjavíkurborg	22.7.2014	róðurkross	á Fuji	Au	HJ	

	22_K3 og Sundahöfn_HJ_19		borg		kirkjuvegg	Finepix 9500			
2014060018	Viðey_20140722_K3 uppmokstur_HJ_20	Viðey	Reykjavíkurborg	22.7.2014	K3	Fuji Finepix 9500	SA	HJ	Hrafnhildur, Hermann og Vala
2014060018	Viðey_20140722_K3 uppmokstur_HJH_21	Viðey	Reykjavíkurborg	22.7.2014	K3 uppmokstur	Fuji Finepix 9500	NA	HJ	Vala moka
2014060018	Viðey_20140722_Hrafnhildur Helga Halldórsdóttir_HJH_22	Viðey	Reykjavíkurborg	22.7.2014	K3 uppmokstur	Fuji Finepix 9500	NN A	HJH	Hrafnhildur, Vala, Helga
2014060018	Viðey_20140722_Helga Jónsdóttir_HJH_23	Viðey	Reykjavíkurborg	22.7.2014	Hrafnhildur Helga Halldórsd.	Fuji Finepix 9500	NN A	HJH	
2014060018	Viðey_20140722_Vala moka_HJ_24	Viðey	Reykjavíkurborg	22.7.2014	Helga Jónsdóttir	Fuji Finepix 9500	Au	HJH	
2014060018	Viðey_20140722_K3 uppmokstur_HJ_25	Viðey	Reykjavíkurborg	22.7.2014	K3 Vala moka öskulag	Fuji Finepix 9500		HJ	Vala Gunnarsd.
2014060018	Viðey_20140722_K3_HJ_26	Viðey	Reykjavíkurborg	22.7.2014	K3 uppmokstur	Fuji Finepix 9500	N	HJ	Hermann, Vala, Hrafnhildur

2014060018	Viðey_201407 22_K3 vinnumynd_H J_27	Viðey	Reykjavíkurborg	22.7.2014	K3 uppmokstur	Fuji Finepix 9500	NA	HJ	Vala, Hrafnhildur
2014060018	Viðey_201407 22_K3 vinnumynd_H J_28	Viðey	Reykjavíkurborg	22.7.2014	K3	Fuji Finepix 9500	NA	HJ	Vala
2014060018	Viðey_201407 22_K3 austursnið_HJ _29	Viðey	Reykjavíkurborg	22.7.2014	K3	Fuji Finepix 9500	NA	HJ	Vala
2014060018	Viðey_201407 22_K3 austursnið_HJ _30	Viðey	Reykjavíkurborg	22.7.2014	K3	Fuji Finepix 9500	Au	HJ	
2014060018	Viðey_201407 22_K3 austursnið_HJ _31	Viðey	Reykjavíkurborg	22.7.2014	K3 snið	Fuji Finepix 9500	Au	HJ	
2014060018	Viðey_201407 22_K3 snið austur_HJ_32	Viðey	Reykjavíkurborg	22.7.2014	K3 snið	Fuji Finepix 9500	Au	HJ	
2014060018	Viðey_201407 22_K3 snið austur_HJ_33	Viðey	Reykjavíkurborg	22.7.2014	K3 snið	Fuji Finepix 9500	Au	HJ	
2014060018	Viðey_201407 22_K3 snið austur_HJ_34	Viðey	Reykjavíkurborg	22.7.2014	K3 snið	Fuji Finepix 9500	Au	HJ	
2014060018	Viðey_201407	Viðey	Reykjavíkurborg	22.7.2014	K3 snið	Fuji	Au	HJ	

	22_K3 allt sniðið austur_HJ_35		borg			Finepix 9500			
2014060018	Viðey_201407 22_K3 snið austur_HJ_36	Viðey	Reykjavíkurborg	22.7.2014	K3 allt sniðið 2m	Fuji Finepix 9500	Au	HJ	
2014060018	Viðey_201407 22_K3 snið austur_HJ_37	Viðey	Reykjavíkurborg	22.7.2014	K3 allt sniðið 2m- með 1 m stiku	Fuji Finepix 9500	Au	HJ	
2014060018	Viðey_201407 22_K3 snið austur_HJ_38	Viðey	Reykjavíkurborg	22.7.2014	K3 allt sniðið 2m- með 1 m stiku	Fuji Finepix 9500	Au	HJ	
2014060018	Viðey_201407 22_K3 snið austur_HJ_39	Viðey	Reykjavíkurborg	22.7.2014	K3 allt sniðið 2m- með 1 m stiku	Fuji Finepix 9500	Au	HJ	
2014060018	Viðey_201408 06_K4 vinnumynd_H J_1	Viðey	Reykjavíkurborg	6.8.2014	Könnunarskurður K4 vinnumynd	Fuji Finepix 9500		HJ	
2014060018	Viðey_201408 06_K4 vinnumynd_H J_2	Viðey	Reykjavíkurborg	6.8.2014	Könnunarskurður K4 vinnumynd	Fuji Finepix 9500		HJ	Anna Lísa, SK, HJH, HHH, VG
2014060018	Viðey_201408 06_K4 vinnumynd_H J_3	Viðey	Reykjavíkurborg	6.8.2014	Könnunarskurður K4 vinnumynd	Fuji Finepix 9500		HJ	
2014060018	Viðey_201408 06_K4 lag 1_HJ_4	Viðey	Reykjavíkurborg	6.8.2014	Könnunarskurður K4 lag 1	Fuji Finepix 9500	V	HJ	

2014060018	Viðey_201408 06_K4 lag 1_HJ_5	Viðey	Reykjavíkurborg	6.8.2014	Könnunarskurður K4 lag 2	Fuji Finepix 9500	V	HJ	
2014060018	Viðey_201408 06_K4 lag 1_HJ_6	Viðey	Reykjavíkurborg	6.8.2014	Könnunarskurður K4 lag 3	Fuji Finepix 9500	V	HJ	
2014060018	Viðey_201408 06_K4 lag 1_HJ_7	Viðey	Reykjavíkurborg	6.8.2014	Könnunarskurður K4 lag 4	Fuji Finepix 9500	V	HJ	
2014060018	Viðey_201408 06_K4 lag 1_HJ_8	Viðey	Reykjavíkurborg	6.8.2014	Könnunarskurður K4 lag 5	Fuji Finepix 9500	V	HJ	
2014060018	Viðey_201408 06_K4 lag 1_HJ_9	Viðey	Reykjavíkurborg	6.8.2014	Könnunarskurður K4 lag 6	Fuji Finepix 9500	V	HJ	
2014060018	Viðey_201408 06_K4 lag 1_HJ_10	Viðey	Reykjavíkurborg	6.8.2014	Könnunarskurður K4 lag 7	Fuji Finepix 9500	V	HJ	
2014060018	Viðey_201408 06_K4 lag 1_HJ_11	Viðey	Reykjavíkurborg	6.8.2014	Könnunarskurður K4 lag 8	Fuji Finepix 9500	V	HJ	
2014060018	Viðey_201408 06_K4 lag 1_HJ_12	Viðey	Reykjavíkurborg	6.8.2014	Könnunarskurður K4 lag 9	Fuji Finepix 9500	V	HJ	
2014060018	Viðey_201408 06_K4 lag 1_HJ_13	Viðey	Reykjavíkurborg	6.8.2014	Könnunarskurður K4 lag 10	Fuji Finepix 9500	V	HJ	
2014060018	Viðey_201408 06_K4 vinnumynd_H	Viðey	Reykjavíkurborg	6.8.2014	Könnunarskurður K4 vinnumynd	Fuji Finepix 9500	-	HJ	



	J_14								
2014060018	Viðey_201408 06_K4 lag 1_HJ_15	Viðey	Reykjavíkurborg	6.8.2014	Könnunarskurður K4 lag 12	Fuji Finepix 9500	V	HJ	
2014060018	Viðey_201408 06_K4 lag 1_HJ_16	Viðey	Reykjavíkurborg	6.8.2014	Könnunarskurður K4 lag 13	Fuji Finepix 9500	V	HJ	
2014060018	Viðey_201408 06_K4 V snið_HJ_17	Viðey	Reykjavíkurborg	6.8.2014	Könnunarskurður K4 vestur snið	Fuji Finepix 9500	V	HJ	
2014060018	Viðey_201408 06_K4 V snið_HJ_18	Viðey	Reykjavíkurborg	6.8.2014	Könnunarskurður K4 vestur snið	Fuji Finepix 9500	V	HJ	
2014060018	Viðey_201408 06_K4 V snið_HJ_19	Viðey	Reykjavíkurborg	6.8.2014	Könnunarskurður K4 vestur snið	Fuji Finepix 9500	V	HJ	
2014060018	Viðey_201408 06_K4 V snið_HJ_20	Viðey	Reykjavíkurborg	6.8.2014	Könnunarskurður K4 vestur snið	Fuji Finepix 9500	V	HJ	
2014060018	Viðey_201408 06_K4 V snið_HJ_21	Viðey	Reykjavíkurborg	6.8.2014	Könnunarskurður K4 vestur snið	Fuji Finepix 9500	V	HJ	

## 5. Kort af miðaldaklaustrunum

