

Steinunn Kristjánsdóttir
Vala Gunnarsdóttir

Kortlagning klaustra á Íslandi

Reynistaður



Reykjavík 2014

Efnisyfirlit

INNGANGUR	3
REYNISTAÐUR	3
FJARKANNANIR	4
KÖNNUNARSKURÐIR	5
NÍÐURSTÖÐUR	6
HEIMILDASKRÁ	7
VIÐAUKAR	8
1. FUNDASKRÁ	8
2. JARÐLAGASKRÁ.....	9
3. TEIKNINGAR	11
4. LJÓSMYNDASKRÁ	14
5. KORT AF MIÐALDAKLAUSTRUNUM	26

© Steinunn Kristjánsdóttir og Vala Gunnarsdóttir 2014
Kortlagning klastra á Íslandi: Reynistaður
Vettvangsskýrsla V

Reykjavík: höfundar

Forsíðumyndin sýnir Hrafnhildi að störfum í könnunarskurði sem tekinn var í Klausturhólinn á Reynistað.

Inngangur

Sumarið 2013 hófst vinna við nýja fornleifarannsókn sem miðar að því að skrá minjar klaustranna sem rekin voru á Íslandi á kaþólskum tíma (1000-1550). Ætlunin er að greina ástæður stofnunar hvers klausturs fyrir sig, kanna rekstrargrundvöll þeirra og sögu en ekki síst að finna nýjar vísbendingar um gerð þeirra, hlutverk og innra starf með aðferðum fornleifafræðinnar. Stóra markmiðið er síðan að skoða áhrif klaustranna og umsvif í íslensku miðaldasamfélagi. Rannsóknin er gerð fyrir fjárframlög frá Rannsóknasjóði Íslands og Rannsóknasjóði HÍ. Í Viðauka 5 má sjá staðsetningu klausturstaðanna sem skoðaðir verða í þessari rannsókn.

Farnar voru tvær vettvangferðir á Reynistað í Skagafirði í apríl og júlí 2014. Þann 27. apríl voru gerðar fjarkannanir á staðnum. Í þeirri ferð voru starfsmenn sjö talsins auk Steinunnar Kristjánsdóttur verkefnisstjóra. Margrét Valmundsdóttir sá um mælingar með radarjarðsjá, Mark Graham sá um viðnámsmælingar og Frank Giecco sá um segulmælingar. Að auki voru aðstoðarmenn þeirra þau Joanne Stamper, Raymond Newton, Ian Thomson og Michael Fairfield. Margrét er fornleifafræðingur en Mark og Frank eru báðir með meistaragráðu í umhverfisfornleifafræði.

Dagana 9.–11. júlí voru starfsmennirnir fjórir auk Steinunnar, það voru Hermann Jakob Hjartarson, Helga Jónsdóttir, Hrafnhildur Helga Halldórsdóttir og Vala Gunnarsdóttir. Þar sáu starfsmenn um töku könnunarskurða, ljósmyndun, og skráningu og frágang gagna. Hermann, Helga og Vala eru fornleifafræðingar og er Hrafnhildur nemi í fornleifafræði. Að auki er Vala með meistaragráðu í safnafræði. Í skýrslunni er fjallað um fyrstu niðurstöður þessarar könnunar. Vísað er til skýrslna um niðurstöður sértækra greininga til frekari upplýsinga.

Reynistaður

Árið 1295 var stofnað nunnuklaustur á Reynistað, þar var Benediktsregla (sjá viðauka 5). Gissur jarl Þorvaldsson hafði gefið jörðina Stað í Reynisnesi undir klaustur. Klaustrið var rekið á staðnum allt til siðaskipta og var tekið undir konung árið 1551 (Janus Jónsson 1887, bls. 251-255). Þar sem að klaustrið var rekið á staðnum í langan tíma mætti ætla að miklar minjar gætu leynst í jörðu. Fá örnefni tengjast hins vegar klausturlifnaði á Reynistað. Eitt þeirra er Klausturhóll og hefur löngum verið talið að klaustrið hafi staðið þar (Hermann Jakob

Hjartarson 2014, bls. 21–23). Hóllinn er um 35m í þvermál og í honum eru tóftarlegar dældir og voldugur garður í kring.

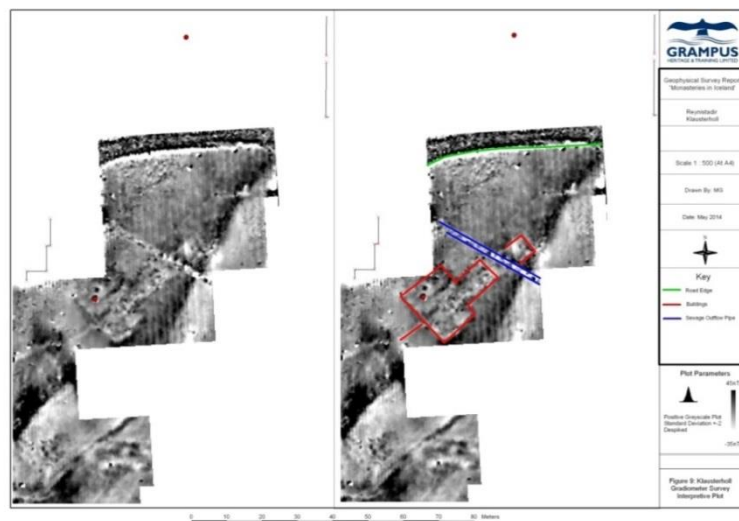
Fjarkannanir

Á mynd 1 sjást þau svæði þar sem fjarkönnun var gerð á Reynistað. Aðstæður til mælinga voru góðar. Niðurstöður úr jarðsjánni gáfu til kynna nokkuð sterkt viðnám á nokkrum stöðum sem mældir voru. Ekki er þó hægt að segja til um hvort að þessar mælingar gefi til kynna einhvers konar fornminjar eða náttúrulegt viðnám (Margrét Valmundsdóttir 2014, bls. 4-5).



Mynd 1: Mæliferlar fjarkönnunar á Reynistað (© Margrét Valmundsdóttir 2014).

Niðurstöður úr viðnáms- og segulmælingum gáfu á hinn bóginn öllu skýrari niðurstöður. Mælingar sýndu greinilegt mannvirki á klausturhólnum (mynd 2) sem teygir sig í norð-austur (Graham 2014, bls. 7).



Mynd 2: Niðurstöður úr viðnámsmælingu á Reynistað. Rauðu línurnar marka mannvirki (©Grampus Heritage and Training Ltd).

Könnunarskurðir

Teknir voru tveir könnunarskurðir í og við Klausturhólinn þar sem viðnám mældist mest í jörðu (sjá mynd nr. 5). Báðir skurðirnir voru 2 x 1m á stærð. Könnunarskurður 1 var tekinn nærri jaðri hólins. Undir grasrótarmoldinni var komið niður á dökkbrúna gjósku í skellum. Sýni (2014-21-001) var tekið af því og reyndist það vera úr gosi í Kötlu 1721. Þar undir tók við mislit fokmold og síðan ljós gjóska af óþekktum uppruna (sýni nr. 2014-21-5). Því næst tók við hvít gjóska úr gosi í Heklu (sýni nr. 2014-21-6) árið 1104 og loks landnámslagið (sýni nr. 2014-21-7). Neðst var gulbrúnt leirlag (Magnús Á. Sigurgeirsson 2014, bls. 3). Engin mannvist var í könnunarskurðinum, nema dýratennur sem fundust í fokmoldinni. Það kom verulega á óvart að engin mannvist væri til staðar í skurðinum þar sem hann var grafinn mjög nærri hólnum sem í eru greinilega rústir. Skurðurinn nýttist þó vel því þar sáust gjóskulögin mjög vel *in situ*.

Könnunarskurður 2 var tekinn í Klausturhólinn sjálfan, nokkuð norðarlega (mynd 5). Yfirborðslagið var um 40 cm þykkt. Í því voru þrír steinar í röð í SV horni skurðsins. Næst tók við gjóskublandað torflag og voru sýni tekin af gjóskunni (2014-21-10). Aðeins neðar var komið niður á nokkuð mikla grjóthleðslu sem virðist mynda eins konar horn. Steinarnir voru fjarlægðir og lágu þeir ofan á gulbrúnu dauðu jarðlagi, ekki tókst þó að fjarlægja alla steinana sökum þyngdar. Einn gripur fannst í þessum skurði. Það var brýni af tímalausri gerð.



Mynd 2: Grjóthleðslan í könnunarskurði 2 (ljósmyndari: Helga Jónsdóttir).



Mynd 1: Fjarkannanir á Reynistað, horft yfir Klausturhól (ljósmyndari: Joanne Samper).

Öll gjóskusýni voru greind af Magnúsi Á. Sigurgeirssyni jarðfræðingi og kom þá í ljós að gjóskan í torfinu var úr Heklugosinu árið 1300 (Magnús Á. Sigurgeirsson 2014, bls. 3). Mannvirkið í Klausturhólnum er þess vegna frá klausturtíma á Reynistað. Ekkert gjóskulag lá yfir rústunum og er því erfiðara að segja til um það hvenær hætt var að nota bygginguna sem rústin er af.



Mynd 3: Staðsetning könnunarskurða á Reynistað (kort: Vala Gunnarsdóttir).

Niðurstöður

Ljóst er að í Klausturhólnum eru minjar frá klausturtíma á Reynistað. Ekki er enn hægt að skera úr um það hvort þær tengjast nunnuklaustrinu sem þar var þá starfrækt eða ekki, vegna þess að lögun og eðli rústanna er ekki þekkt. Fjarkannanir sýna u.þ.b. 600 fermetra stóra rúst undir yfirborði en erfitt er að greina eiginlegt form hennar, nema að því leyti að hún er nokkuð aflöng með einhvers konar viðbyggingu í syðri enda (sjá mynd 2). Fyrir rúmum áratug stóð fornleifafræðingurinn John Steinberg ásamt aðstoðarfólki sínu fyrir sambærilegri könnunarrannsókn og gerð var nú á hólnum og komst hann að líkri niðurstöðu. Gróf hann þrjá könnunarskurði í og við hólninn og greindi í þeim rústir frá miðöldum. Þá fannst einnig einn kambur af miðaldagerð (Steinberg et.al. 2001, bls. 76-82). Engir gripir sem hægt er að nýta til frekari aldursgreininga fundust við rannsóknina sem gerð var að þessu sinni.

Heimildaskrá

Graham, M. (2014). *Monasteries in Iceland. Report on Geophysical Survey. Season 1.* [Skýrsla]. Wigton: Grampus Heritage and Training Ltd. Aðgengileg á https://notendur.hi.is/~sjk/MARK_2014.pdf

Hermann Jakob Hjartarson og Steinunn Kristjánsdóttir (2014). *Rannsókn á örnefnum um klaustur á Íslandi.* [Skýrsla]. Aðgengileg á https://notendur.hi.is/~sjk/ORN_2014.pdf

Janus Jónsson (1887). Um klaustrin á Íslandi. *Tímarit Hins íslenska bókmenntafélags*, 8. árg., bls. 174–265.

Magnús Á. Sigurgeirsson (2014). *Klausturrannsóknir sumarið 2014. Gjóskulagarannsókn.* [Skýrsla]. Aðgengileg á https://notendur.hi.is/~sjk/GOS_2014.pdf

Margrét Valmundsdóttir og Steinunn Kristjánsdóttir (2014). *Klaustur á Íslandi. Skýrsla um jarðsjármælingar sumarið 2014.* [Skýrsla]. Aðgengileg á https://notendur.hi.is/~sjk/RADAR_2014.pdf

Steinberg, J., Alexakis, J., Barnard, H., Bolender, D., Carter, T., Dabare, N., Damiata, B., Daniels, B., Daniels, J., DeMarrais, L., Dugdale, C., Earle, T., Gilman, A., Grétar M. Guðbergsson, Haapanen, M., Johnson, I., Martin, S., Noah, A., Self, S., Magnús Á Sigurgeirsson, Sigríður Sigurðardóttir og Stuart, K. (2001). *Interim Report of the Skagafjörður Archaeological Settlement Survey.* Los Angeles: Cotsen Institute of Archaeology at UCLA.

Viðaukar

1. Fundaskrá

Dags.	Nr.	Fundur	Efni	Svæði T.lag	J - lag	Skráð af	Ath.
9.7.2014	2014- 21-1	Sýni	Gjóska	K1	2	HH	Hekla 1766?
9.7.2014	2014- 21-2	Gjallmoli	Gjall	K1	1	HH	Mögulega smíðagjall
9.7.2014	2014- 21-3	Tönn	Bein	K1	3	HH	Tönn úr stórgrip-hrossi, kú
9.7.2014	2014- 21-4	Viðarbútur	Viður	K1	3	HH	Viðarbútur
9.7.2014	2014- 21-5	Sýni	Gjóska	K1	2	HH	Gjósukumolar-jarðlag 2
9.7.2014	2014- 21-6	Sýni	Gjóska	K1	4	HH	Hvít gjóska, líklega 1104
9.7.2014	2014- 21-7	Sýni	Gjóska	K1	5	HH	2 pokar af gjósku. Líklega 1000.
9.7.2014	2014- 21-8	Sýni	Gjóska	K1		HH	Gjóska- landnámslag líklegast
10.7.2014	2014- 21-9	Sýni	Gjóska	K2	2	HH	Dökkt lag yfir eða í torfi, líklegast í. Bera saman við 10.
10.7.2014	2014- 21-10	Sýni	Gjóska	K2	2	HH	Dökk gjóska í torfi. Bera saman v. 9. Mögulega sama, kannski ekki.
10.7.2014	2014- 21-11	Hryggjarbein	Dýrabein	K2	5	HH	Bein fannst undir hleðslusteini í jarðlagi 4 á mörkum við jarðlag 5.
10.7.2014	2014- 21-12	Brýni	Steinn	K2	5	HH	Lítið brýni
10.7.2014	2014- 21-13	Sýni	Gjósukumolar	K2	5	HH	Gjósukumolar
10.7.2014	2014- 21-14	Sýni	Móaska+torf	K2	3-4	HH	Sýni úr jarðlögum 3 og 4 sem mætti skilgreina sem sama lag- er í fötu.
10.7.2014	2014- 21-15	Járn?	Járn?	K2	4	HH	
10.7.2014	2014- 21-16	Bein	Dýrabein	K2	4	HH	Tveir beinendar
10.7.2014	2014- 21-17	Sýni	Gjóska	K2	3	HH	Gjóska, landnáms?

2. Jarðlagaskrár

STAÐUR: Reynistaður

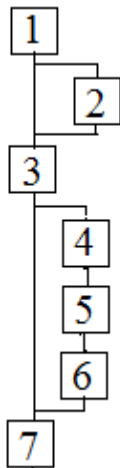
VERKEFNISNÚMÉR: KLI-2014-21

LEYFISNÚMÉR: 2014060008

SKURÐUR: K1/2

Teiknilag	Jarðlag	Lýsing	Þykkt cm	Sýni	Annað	Dags.
T1	1	Brún grasrótarmold				9.7.201 4
	2	Dökkbrún gjóska í skellum.		1	Mögulega 1766 Hekla	
T2	3	Mislit rauðleit fokmold			Tennur fundust	9.7.201 4
	4	Hvít gjóska			1104?	
	5	Svört gjóska			1000?	9.7.201 4
	6	Landnámslag				9.7.201 4
	7	Gulbrúnt dautt leirlag				9.7.201 4

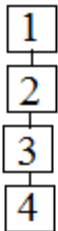
MATRIX/FLÆÐIRIT Jarðlaga:



STAÐUR: Reynistaður
 VERKEFNISNÚMÉR: KLI-2014-21
 LEYFISNÚMÉR: 2014060008
 SKURÐUR: K2/2

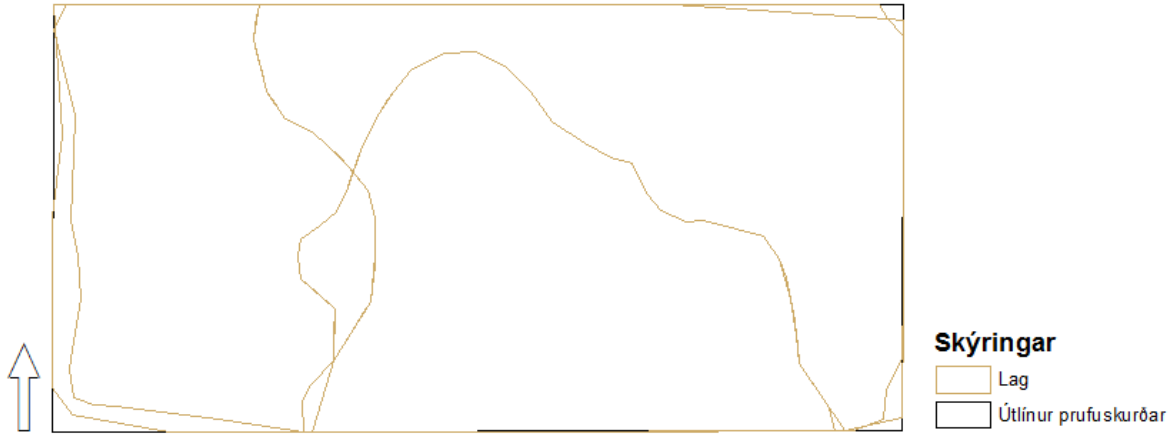
Teiknilag	Jarðlag	Lýsing	Þykkt cm	Sýni	Annað	Dags.
	1	Yfirborðslag. Fokmold	40		3 steinar í röð í SV horni ljósmyndaðir	10.7.201 4
T1	2	Gjós Kublandað torflag		009, 010	Sýni tekið af gjósku	10.7.201 4
T2	3	Framhald af torflagi 2 nema neðar með grjóthleðslu sem virðist mynda eins konar horn	20 (jarðal g 2+3)			10.7.201 4
T3	4	Gulbrúnt lag. Smjörbein. Líkt lagi 7 í K1 en mögulega bara framhald af 3. Ályktað dautt. Liggur undir steinum, ekki tókst þó að fjarlægja alla steinana sökum þyngdar.	14		Vegna stóru steinanna var lagið ljósmyndað í 2 hlutum.	10.7.201 4

MATRIX/FLÆÐIRIT Jarðlaga:

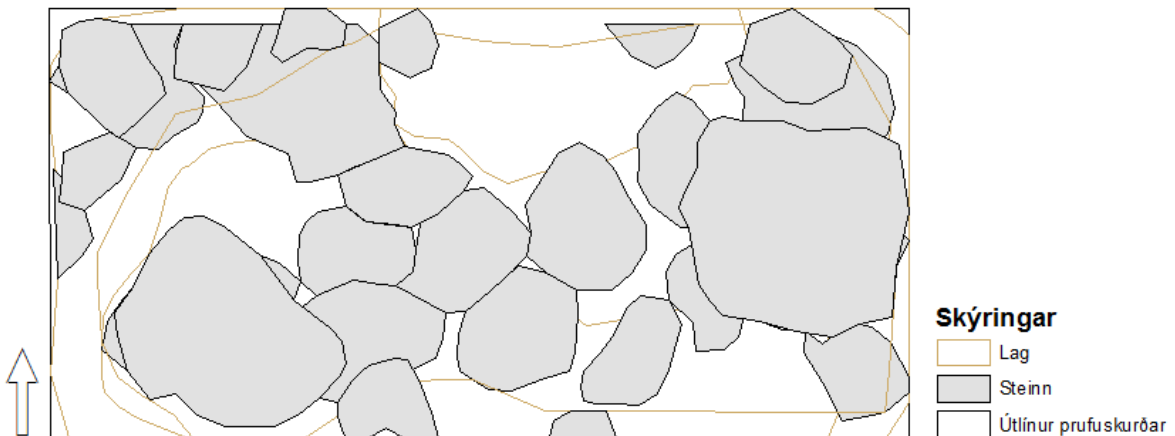


3. Teikningar

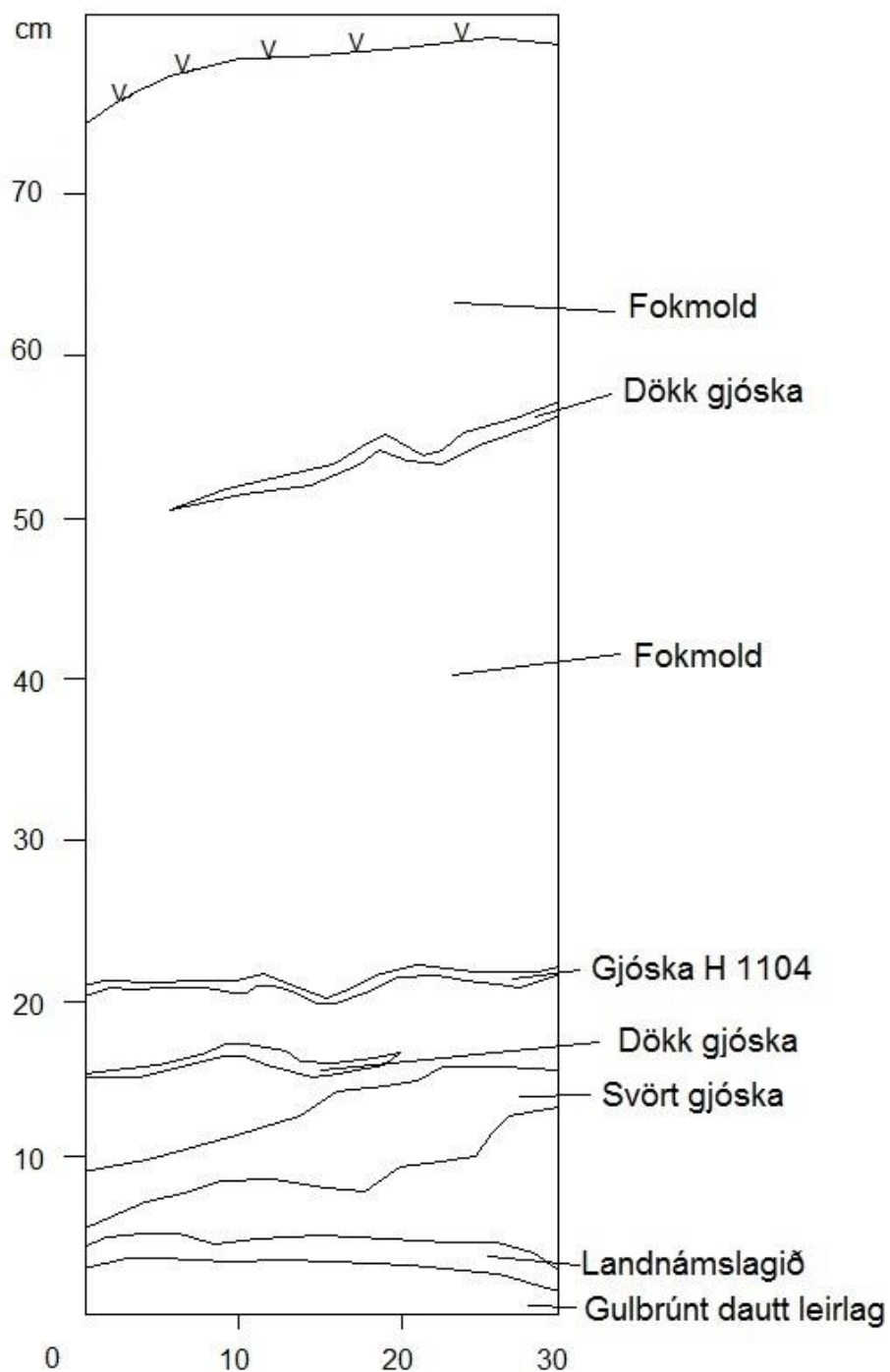
Reynistaður - Könnunarskurður 1



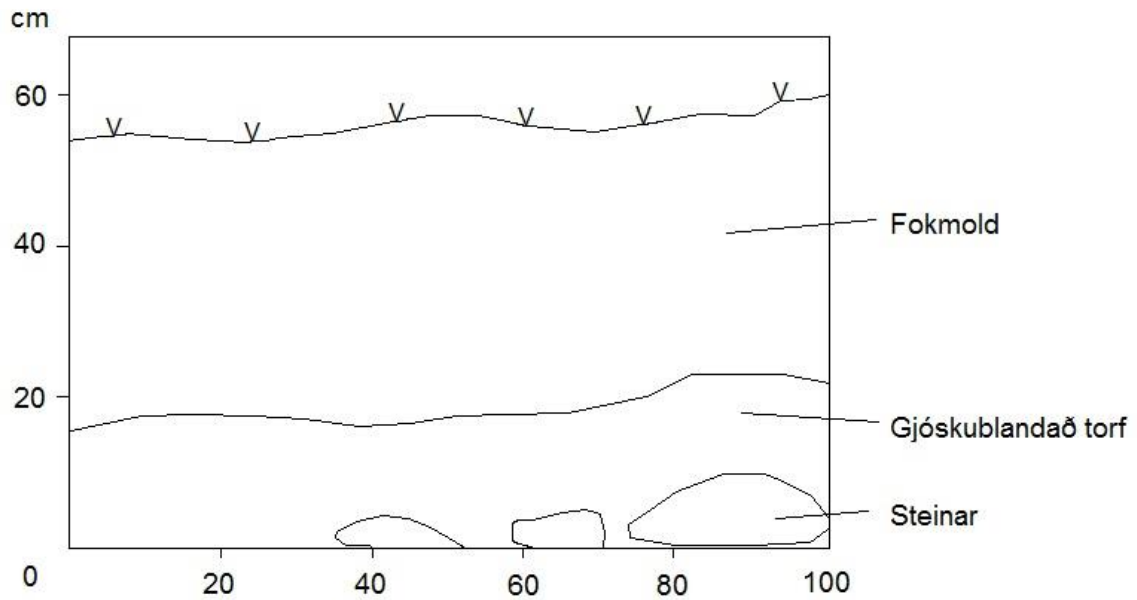
Reynistaður - Könnunarskurður 2



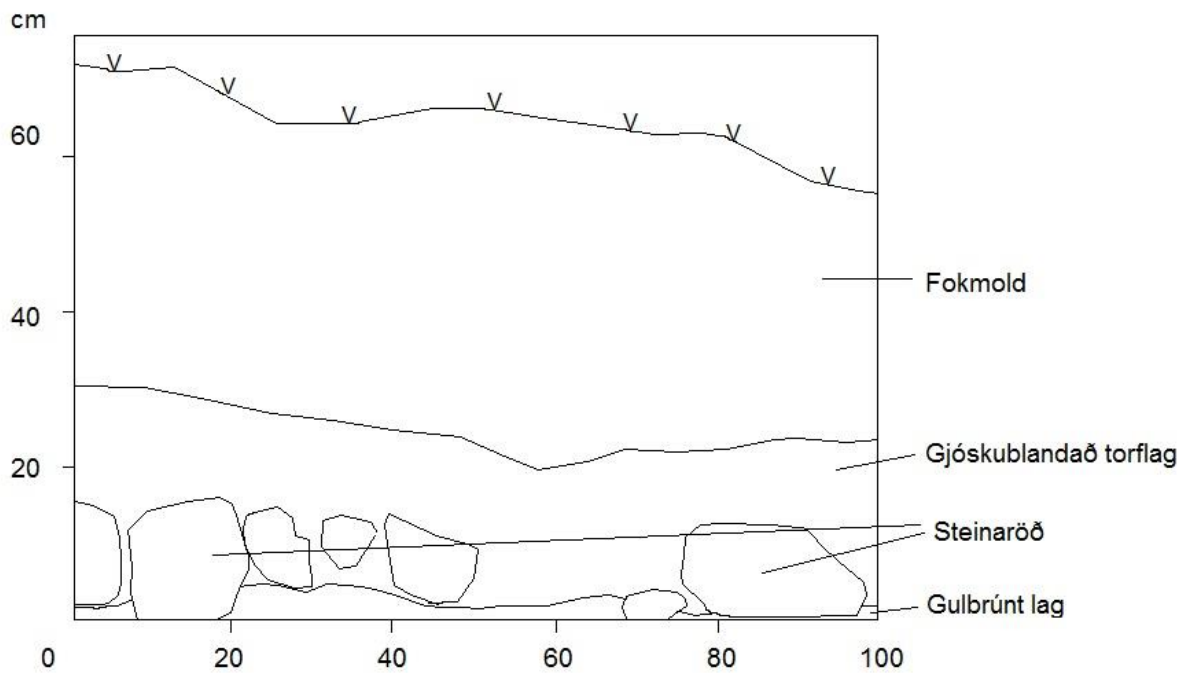
Reynistaður K1 Norður snið



Reynistaður K2 vestur snið



Reynistaður K2 suður snið



4. Ljósmyndaskrá

Ljósmyndaskrá									
Rannsóknastaður		Reynistaður							
Leyfisnúmer		2014060008							
Safnnúmer		2014-21							
Leyfisnúmer	Heiti	Rannsóknarstaður	Sveitarfélag	Dagsetning	Myndefni, stutt lýsing	Myndavél	Átt	Ljósmyndari	Athugasemdir
2014060008	Reynist_2014042 7_jardsjármaelin g_SK_01	Reynistaður	Skagafjörður	27.4.2014	Jarðsjármæ ling	Fuji finepix 9500		SK	
2014060008	Reynist_2014042 7_jardsjármaelin g_SK_02	Reynistaður	Skagafjörður	27.4.2014	Jarðsjármæ ling	Fuji finepix 9501		SK	
2014060008	Reynist_2014042 7_jardsjármaelin g_SK_03	Reynistaður	Skagafjörður	27.4.2014	Jarðsjármæ ling	Fuji finepix 9502		SK	
2014060008	Reynist_2014042 7_jardsjármaelin g_SK_04	Reynistaður	Skagafjörður	27.4.2014	Jarðsjármæ ling	Fuji finepix 9503		SK	
2014060008	Reynist_2014042 7_jardsjármaelin g_SK_05	Reynistaður	Skagafjörður	27.4.2014	Jarðsjármæ ling	Fuji finepix 9504		SK	
2014060008	Reynist_2014042 7_jardsjármaelin g_SK_06	Reynistaður	Skagafjörður	27.4.2014	Jarðsjármæ ling	Fuji finepix 9505		SK	
2014060008	Reynist_2014070 9_utan í Klausturhóli_HJ_ 1	Reynistaður	Skagafjörður	9.7.2014	utan í Klausturhól	Fuji finepix 9500	S	HJ	

2014060008	Reynist_2014070 9_fjós og Bjarnarhöttur_HJ _2	Reynistaður	Skagafjörður	9.7.2014	fjós og Bjarnarhöttur	Fuji finepix 9500	N	HJ	
2014060008	Reynist_2014070 9_K1 mældur_HJ_3	Reynistaður	Skagafjörður	9.7.2014	K1 mældur	Fuji finepix 9500	NV	HJ	
2014060008	Reynist_2014070 9_K1 aftyrfður_HJ_4	Reynistaður	Skagafjörður	9.7.2014	K1 aftyrfður	Fuji finepix 9500	S	HJ	
2014060008	Reynist_2014070 9_K1 T1_HJ_5	Reynistaður	Skagafjörður	9.7.2014	K1 T1	Fuji finepix 9500	S	HJ	
2014060008	Reynist_2014070 9_K1 T1_HJ_6	Reynistaður	Skagafjörður	9.7.2014	K1 T1	Fuji finepix 9500	S	HJ	
2014060008	Reynist_2014070 9_K1 T1_HJ_7	Reynistaður	Skagafjörður	9.7.2014	K1 T1	Fuji finepix 9500	S	HJ	
2014060008	Reynist_2014070 9_K1 T2_HJ_8	Reynistaður	Skagafjörður	9.7.2014	K1 T2	Fuji finepix 9500	S	HJ	
2014060008	Reynist_2014070 9_K1 T2_HJ_9	Reynistaður	Skagafjörður	9.7.2014	K1 T2	Fuji finepix 9500	S	HJ	
2014060008	Reynist_2014070 9_K1 T2_HJ_10	Reynistaður	Skagafjörður	9.7.2014	K1 T2	Fuji finepix 9500	S	HJ	
2014060008	Reynist_2014070 9_Kaffipása v.	Reynistaður	Skagafjörður	9.7.2014	kaffipása við	Fuji finepix	S	HJ	Hrafnhildur, Vala,

	Klausturhól_HJ_1 1				Klausturhól	9500			Steinunn, Hermann
2014060008	Reynist_2014070 9_K1 snið+gjóskulög_ HJ_12	Reynistaður	Skagafjörður	9.7.2014	K1 snið+gjósk ulög	Fuji finepix 9500	SA	HJ	K1 snið í suðausturhor ni
2014060008	Reynist_2014070 9_K1 snið+gjóskulög_ HJ_13	Reynistaður	Skagafjörður	9.7.2014	K1 snið+gjósk ulög	Fuji finepix 9500	SA	HJ	K1 snið í suðausturhor ni
2014060008	Reynist_2014070 9_K1 snið+gjóskulög_ HJ_14	Reynistaður	Skagafjörður	9.7.2014	K1 snið+gjósk ulög	Fuji finepix 9500	SA	HJ	K1 snið í suðausturhor ni
2014060008	Reynist_2014070 9_K1 snið+gjóskulög_ HJ_15	Reynistaður	Skagafjörður	9.7.2014	K1 snið+gjósk ulög	Fuji finepix 9500	SA	HJ	K1 snið í suðausturhor ni
2014060008	Reynist_2014070 9_K1 snið+gjóskulög_ HJ_16	Reynistaður	Skagafjörður	9.7.2014	K1 snið+gjósk ulög	Fuji finepix 9500	SA	HJ	pinnar v gjóskulög skv Jarðlagaskrá verk.
2014060008	Reynist_2014070 9_K1 snið+gjóskulög_ HJ_17	Reynistaður	Skagafjörður	9.7.2014	K1 snið+gjósk ulög	Fuji finepix 9500	SA	HJ	pinnar v gjóskulög skv Jarðlagaskrá verk.
2014060008	Reynist_2014070 9_K1 snið+gjóskulög_ HJ_18	Reynistaður	Skagafjörður	9.7.2014	K1 snið+gjósk ulög	Fuji finepix 9500	SA	HJ	pinnar v gjóskulög skv Jarðlagaskrá verk.

2014060008	Reynist_2014070 9_K1 snið+gjóskulög_ HJ_19	Reynistaður	Skagafjörður	9.7.2014	K1 snið+gjósk ulög	Fuji finepix 9500	SA	HJ	pinnar v gjóskulög skv Jarðlagaskrá verk.
2014060008	Reynist_2014070 9_K1 snið+gjóskulög_ HJ_20	Reynistaður	Skagafjörður	9.7.2014	K1 snið+gjósk ulög	Fuji finepix 9500	SA	HJ	pinnar v gjóskulög skv Jarðlagaskrá verk.
2014060008	Reynist_2014070 9_Kusa í fjósi_21	Reynistaður	Skagafjörður	9.7.2014	kusa í fjósi Reynistað	Fuji finepix 9500	V	HJ	
2014060008	Reynist_2014070 9_f. framan fjós_22	Reynistaður	Skagafjörður	9.7.2014	f. framan fjós	Fuji finepix 9500	SV	HJ	flöt f. Framan fjósið
2014060008	Reynist_2014070 9_f. framan fjós_23	Reynistaður	Skagafjörður	9.7.2014	f. framan fjós	Fuji finepix 9500	SV	HJ	kirkjugarður í baksýn
2014060008	Reynist_2014070 9_Kirkjan á Reynistað_HJ_24	Reynistaður	Skagafjörður	9.7.2014	kirkjan á Reynistað	Fuji finepix 9500	ASA	HJ	
2014060008	Reynist_2014070 9_Kvöldmatur_2 5	Reynistaður	Skagafjörður	9.7.2014	kvöldmatur bústað v Varmahlíð	Fuji finepix 9500	V	HJ	
2014060008	Reynist_2014070 9_Kvöldmatur_2 6	Reynistaður	Skagafjörður	9.7.2014	kvöldmatur bústað v Varmahlíð	Fuji finepix 9500		HJ	
2014060008	Reynist_2014071 0_K2 tekinn_SK_27	Reynistaður	Skagafjörður	10.7.2014	K2 tekinn	Fuji finepix 9500	S	SK	inni í tóft Klausturhól
2014060008	Reynist_2014071	Reynistaður	Skagafjörður	10.7.2014	Reynistaða	Fuji	AU	SK	útsýni frá

	0_Reynistaðarkirkja_SK_28				rkirkja	finepix 9500			Klausturhól
2014060008	Reynist_20140710_K2aftyrfing_SK_29	Reynistaður	Skagafjörður	10.7.2014	K2 aftyrfing	Fuji finepix 9500	SA	SK	Hrafnhildur, Vala, Hermann, Helga
2014060008	Reynist_20140710_K2aftyrfing_SK_30	Reynistaður	Skagafjörður	10.7.2014	K2 aftyrfing	Fuji finepix 9500	SA	SK	Vala, Hrafnhildur, Hermann
2014060008	Reynist_20140710_K2yfirborð_HJ_31	Reynistaður	Skagafjörður	10.7.2014	K2 yfirborð	Fuji finepix 9500	SA	HJ	
2014060008	Reynist_20140710_K2yfirborð_HJ_32	Reynistaður	Skagafjörður	10.7.2014	K2 yfirborð	Fuji finepix 9500	SA	HJ	
2014060008	Reynist_20140710_K2T1_HJ_33	Reynistaður	Skagafjörður	10.7.2014	K2 T1	Fuji finepix 9500	S	HJ	
2014060008	Reynist_20140710_K2T1_HJ_34	Reynistaður	Skagafjörður	10.7.2014	K2 T1	Fuji finepix 9500	S	HJ	
2014060008	Reynist_20140710_K2T1_HJ_35	Reynistaður	Skagafjörður	10.7.2014	K2 T1	Fuji finepix 9500	S	HJ	
2014060008	Reynist_20140710_K2T1_HJ_36	Reynistaður	Skagafjörður	10.7.2014	K2 T1	Fuji finepix 9500	S	HJ	
2014060008	Reynist_20140710_K2T1_HJ_37	Reynistaður	Skagafjörður	10.7.2014	K2 T1	Fuji finepix 9500	S	HJ	

2014060008	Reynist_2014071 0_K2 T1_HJ_38	Reynistaður	Skagafjörður	10.7.2014	K2 T1	Fuji finepix 9500	S	HJ	
2014060008	Reynist_2014071 0_K2 nærmynd T1_HJ_39	Reynistaður	Skagafjörður	10.7.2014	K2 T1, nærmynd	Fuji finepix 9500	S	HJ	
2014060008	Reynist_2014071 0_K2 nærmynd T1_HJ_40	Reynistaður	Skagafjörður	10.7.2014	K2 T1, nærmynd	Fuji finepix 9500	S	HJ	
2014060008	Reynist_2014071 0_K2 nærmynd í sniði_HJ_41	Reynistaður	Skagafjörður	10.7.2014	K2 T1 í sniði	Fuji finepix 9500		HJ	gjóskulög sem voru í torfi
2014060008	Reynist_2014071 0_K2 nærmynd í sniði_HJ_42	Reynistaður	Skagafjörður	10.7.2014	K2 T1 í sniði	Fuji finepix 9500	S	HJ	gjóskulög sem voru í torfi, til austurs
2014060008	Reynist_2014071 0_K2 nærmynd í sniði_HJ_43	Reynistaður	Skagafjörður	10.7.2014	K2 T1 í sniði	Fuji finepix 9500	S	HJ	gjóskulög sem voru í torfi, til vesturs
2014060008	Reynist_2014071 0_K2 T2_HJ_44	Reynistaður	Skagafjörður	10.7.2014	K2 T2	Fuji finepix 9500	S	HJ	grjóthleðsla
2014060008	Reynist_2014071 0_K2 T2_HJ_45	Reynistaður	Skagafjörður	10.7.2014	K2 T2	Fuji finepix 9500	S	HJ	grjóthleðsla
2014060008	Reynist_2014071 0_K2 T2_HJ_46	Reynistaður	Skagafjörður	10.7.2014	K2 T2	Fuji finepix 9500	S	HJ	grjóthleðsla
2014060008	Reynist_2014071 0_K2 T2_HJ_47	Reynistaður	Skagafjörður	10.7.2014	K2 T2	Fuji finepix 9500	S	HJ	grjóthleðsla

2014060008	Reynist_2014071 0_K2 T2_HJ_48	Reynistaður	Skagafjörður	10.7.2014	K2 T2	Fuji finepix 9500	S	HJ	grjóthleðsla til vesturs
2014060008	Reynist_2014071 0_K2 T2_HJ_49	Reynistaður	Skagafjörður	10.7.2014	K2 T2	Fuji finepix 9500	S	HJ	grjóthleðsla til austurs
2014060008	Reynist_2014071 0_K2 grjóttekja_HJ_50	Reynistaður	Skagafjörður	10.7.2014	K2 grjóttekja	Fuji finepix 9500	S	HJ	Steinunn, Hermann, Vala, Hrafnhildur
2014060008	Reynist_2014071 0_K2 grjóttekja_HJ_51	Reynistaður	Skagafjörður	10.7.2014	K2	Fuji finepix 9500		HJ	
2014060008	Reynist_2014071 0_K2 T3_HJ_52	Reynistaður	Skagafjörður	10.7.2014	K2	Fuji finepix 9500		HJ	
2014060008	Reynist_2014071 0_K2 T3_HJ_53	Reynistaður	Skagafjörður	10.7.2014	K2	Fuji finepix 9500		HJ	
2014060008	Reynist_2014071 0_K2 T3_HJ_54	Reynistaður	Skagafjörður	10.7.2014	K2 T3	Fuji finepix 9500	AU	HJ	K2 skurður m mælistiku
2014060008	Reynist_2014071 0_K2 T3_HJ_55	Reynistaður	Skagafjörður	10.7.2014	K2 T3	Fuji finepix 9500	AU	HJ	K2 skurður m mælistiku
2014060008	Reynist_2014071 0_K2 T3_HJ_56	Reynistaður	Skagafjörður	10.7.2014	K2 T3	Fuji finepix 9500	AU	HJ	austasti endi
2014060008	Reynist_2014071 0_K2 T3_HJ_57	Reynistaður	Skagafjörður	10.7.2014	K2 T3	Fuji finepix	AU	HJ	austasti endi

						9500			
2014060008	Reynist_2014071 0_K2 T3_HJ_58	Reynistaður	Skagafjörður	10.7.2014	K2 T3	Fuji finepix 9500	AU	HJ	austasti endi
2014060008	Reynist_2014071 0_K2 T3_HJ_59	Reynistaður	Skagafjörður	10.7.2014	K2 T3	Fuji finepix 9500	AU	HJ	austasti endi
2014060008	Reynist_2014071 0_K2 T3_HJ_60	Reynistaður	Skagafjörður	10.7.2014	K2 T3	Fuji finepix 9500	AU	HJ	austasti endi
2014060008	Reynist_2014071 0_K2 T3_HJ_61	Reynistaður	Skagafjörður	10.7.2014	K2 T3	Fuji finepix 9500	AU	HJ	hreyfð mold
2014060008	Reynist_2014071 0_K2 T3_HJ_62	Reynistaður	Skagafjörður	10.7.2014	K2 T3	Fuji finepix 9500	AU	HJ	hreyfð mold
2014060008	Reynist_2014071 0_K2 T3_HJ_63	Reynistaður	Skagafjörður	10.7.2014	K2 T3	Fuji finepix 9500	AU	HJ	hreyfð mold
2014060008	Reynist_2014071 0_K2 T3_HJ_64	Reynistaður	Skagafjörður	10.7.2014	K2 T3	Fuji finepix 9500	AU	HJ	
2014060008	Reynist_2014071 0_K2 T3_HJ_65	Reynistaður	Skagafjörður	10.7.2014	K2 T3	Fuji finepix 9500	V	HJ	
2014060008	Reynist_2014071 0_K2 T3_HJ_66	Reynistaður	Skagafjörður	10.7.2014	K2 T3	Fuji finepix 9500	V	HJ	
2014060008	Reynist_2014071 0_K2 T3_HJ_67	Reynistaður	Skagafjörður	10.7.2014	K2 T3	Fuji finepix	V	HJ	

						9500			
2014060008	Reynist_2014071 0_K2 T3_HJ_68	Reynistaður	Skagafjörður	10.7.2014	K2 T3	Fuji finepix 9500	V	HJ	
2014060008	Reynist_2014071 0_K2 T3_HJ_69	Reynistaður	Skagafjörður	10.7.2014	K2 T3	Fuji finepix 9500	V	HJ	
2014060008	Reynist_2014071 0_K2 T3_HJ_70	Reynistaður	Skagafjörður	10.7.2014	K2 T3	Fuji finepix 9500	V	HJ	
2014060008	Reynist_2014071 0_K2 T3_HJ_71	Reynistaður	Skagafjörður	10.7.2014	K2 T3	Fuji finepix 9500	V	HJ	
2014060008	Reynist_2014071 0_K2 snið_HJ_72	Reynistaður	Skagafjörður	10.7.2014	K2 snið	Fuji finepix 9500	S	HJ	
2014060008	Reynist_2014071 0_K2 snið_HJ_73	Reynistaður	Skagafjörður	10.7.2014	K2 snið	Fuji finepix 9500	S	HJ	
2014060008	Reynist_2014071 0_K2 snið_HJ_74	Reynistaður	Skagafjörður	10.7.2014	K2 snið	Fuji finepix 9500	S	HJ	
2014060008	Reynist_2014071 0_K2 snið_HJ_75	Reynistaður	Skagafjörður	10.7.2014	K2 snið	Fuji finepix 9500	S	HJ	poki þar sem gjóska var tekin
2014060008	Reynist_2014071 0_K2 snið_HJ_76	Reynistaður	Skagafjörður	10.7.2014	K2 snið	Fuji finepix 9500	S	HJ	
2014060008	Reynist_2014071 0_K2 snið_HJ_77	Reynistaður	Skagafjörður	10.7.2014	K2 snið	Fuji finepix	S	HJ	

						9500			
2014060008	Reynist_2014071 0_K2 snið_HJ_78	Reynistaður	Skagafjörður	10.7.2014	K2 snið	Fuji finepix 9500	AU	HJ	ATH vitlaus átt á mynd
2014060008	Reynist_2014071 0_K2 snið_HJ_79	Reynistaður	Skagafjörður	10.7.2014	K2 snið	Fuji finepix 9500	AU	HJ	ATH vitlaus átt á mynd
2014060008	Reynist_2014071 0_K2 snið_HJ_80	Reynistaður	Skagafjörður	10.7.2014	K2 snið	Fuji finepix 9500	AU	HJ	ATH vitlaus átt á mynd
2014060008	Reynist_2014071 0_K2 snið_HJ_81	Reynistaður	Skagafjörður	10.7.2014	K2 snið	Fuji finepix 9500	AU	HJ	
2014060008	Reynist_2014071 0_K2 snið_HJ_82	Reynistaður	Skagafjörður	10.7.2014	K2 snið	Fuji finepix 9500	AU	HJ	
2014060008	Reynist_2014071 0_K2 snið_HJ_83	Reynistaður	Skagafjörður	10.7.2014	K2 snið	Fuji finepix 9500	V	HJ	
2014060008	Reynist_2014071 0_K2 snið_HJ_84	Reynistaður	Skagafjörður	10.7.2014	K2 snið	Fuji finepix 9500	V	HJ	
2014060008	Reynist_2014071 0_K2 snið_HJ_85	Reynistaður	Skagafjörður	10.7.2014	K2 snið	Fuji finepix 9500	V	HJ	
2014060008	Reynist_2014071 0_K2 snið_HJ_86	Reynistaður	Skagafjörður	10.7.2014	K2 snið	Fuji finepix 9500	N	HJ	
2014060008	Reynist_2014071 0_K2 snið_HJ_87	Reynistaður	Skagafjörður	10.7.2014	K2 snið	Fuji finepix	N	HJ	

						9500			
2014060008	Reynist_2014071 0_K2 snið_HJ_88	Reynistaður	Skagafjörður	10.7.2014	K2 snið	Fuji finepix 9500	N	HJ	
2014060008	Reynist_2014071 0_K2 snið_HJ_89	Reynistaður	Skagafjörður	10.7.2014	K2 snið	Fuji finepix 9500	N	HJ	gjóskulög
2014060008	Reynist_2014071 0_K2 snið_HJ_90	Reynistaður	Skagafjörður	10.7.2014	K2 snið	Fuji finepix 9500	N	HJ	gjóskulög
2014060008	Reynist_2014071 0_K2 snið_HJ_91	Reynistaður	Skagafjörður	10.7.2014	K2 snið	Fuji finepix 9500	N	HJ	
2014060008	Reynist_2014071 0_K2 T3_HJ_92	Reynistaður	Skagafjörður	10.7.2014	K2 T3	Fuji finepix 9500	N	HJ	
2014060008	Reynist_2014071 0_K2 T3_HJ_93	Reynistaður	Skagafjörður	10.7.2014	K2 T3	Fuji finepix 9500	N	HJ	
2014060008	Reynist_2014071 0_Klausturhóll_H J_94	Reynistaður	Skagafjörður	10.7.2014	Klausturhól I	Fuji finepix 9500	V	HJ	
2014060008	Reynist_2014071 0_Klausturhóll_H J_95	Reynistaður	Skagafjörður	10.7.2014	Klausturhól I	Fuji finepix 9500	V	HJ	
2014060008	Reynist_2014071 0_Ganga_HJ_96	Reynistaður	Skagafjörður	10.7.2014	Ganga	Fuji finepix 9500	AU	HJ	gengum niður á eyri við ána
2014060008	Reynist_2014071 0_tún við	Reynistaður	Skagafjörður	10.7.2014	tún við Reynistað	Fuji finepix	S	HJ	"skvompur" í túninu

	Reynistað_HJ_97					9500			
2014060008	Reynist_2014071 0_tún, kirkja í baksýn_HJ_98	Reynistaður	Skagafjörður	10.7.2014	tún, kirkja í baksýn	Fuji finepix 9500	N	HJ	

5. Kort af miðaldaklaustrunum

